

جمهورية مصر العربية



رَأْسُ السَّنَةِ الْجُمْهُورِيَّةِ

# الجريدة الرسمية

الثمن ١٥ جنيهاً

السنة السابعة والستون	الصادر في ٢١ المحرم سنة ١٤٤٦ هـ الموافق ٢٧ يوليية سنة ٢٠٢٤ م )	العدد ٣٠
--------------------------	---	-------------

محتويات العدد :

رقم الصفحة

**قرارات رئيس مجلس الوزراء**

٣	.....	قرار رقم ١٩٩٢ لسنة ٢٠٢٤
٥	.....	قرار رقم ١٩٩٣ لسنة ٢٠٢٤
٧	.....	قرار رقم ١٩٩٤ لسنة ٢٠٢٤
٩	.....	قرار رقم ١٩٩٥ لسنة ٢٠٢٤
١١	.....	قرار رقم ١٩٩٦ لسنة ٢٠٢٤
١٣	.....	قرار رقم ١٩٩٧ لسنة ٢٠٢٤
١٥	.....	قرار رقم ١٩٩٨ لسنة ٢٠٢٤
١٧	.....	قرار رقم ٢٠٠١ لسنة ٢٠٢٤
١٩	.....	قرار رقم ٢٠٠٢ لسنة ٢٠٢٤
٢١	.....	قرار رقم ٢٠٠٣ لسنة ٢٠٢٤
٢٣	.....	قرار رقم ٢٠٠٤ لسنة ٢٠٢٤
٢٥	.....	قرار رقم ٢٠٠٥ لسنة ٢٠٢٤
٢٧	.....	قرار رقم ٢٠٠٦ لسنة ٢٠٢٤
٢٩	.....	قرار رقم ٢٠٠٧ لسنة ٢٠٢٤
٣١	.....	قرار رقم ٢٠٠٨ لسنة ٢٠٢٤
٣٣	.....	قرار رقم ٢٠٠٩ لسنة ٢٠٢٤
٣٥	.....	قرار رقم ٢٠١٠ لسنة ٢٠٢٤
٣٧	.....	قرار رقم ٢٠١١ لسنة ٢٠٢٤
٣٩	.....	قرار رقم ٢٠١٢ لسنة ٢٠٢٤
٤١	.....	قرار رقم ٢٠١٣ لسنة ٢٠٢٤
٤٣	.....	قرار رقم ٢٠١٤ لسنة ٢٠٢٤
٤٥	.....	قرار رقم ٢٠١٥ لسنة ٢٠٢٤
٤٧	.....	قرار رقم ٢٠١٦ لسنة ٢٠٢٤

## قرار رئيس مجلس الوزراء

رقم ١٩٩٢ لسنة ٢٠٢٤

### رئيس مجلس الوزراء

بعد الاطلاع على الدستور ؛

وعلى قانون نظام الإدارة المحلية الصادر بالقانون رقم ٤٣ لسنة ١٩٧٩  
وتعديلاته ؛

وعلى المرسوم بقانون رقم ١١٦ لسنة ٢٠١١ بحل المجالس الشعبية المحلية ؛  
وعلى طلب محافظ البحر الأحمر ؛  
وعلى ما عرضه وزير التنمية المحلية ؛

### قرر:

#### ( المادة الأولى )

تُخصّص قطعة أرض من أملاك الدولة الخاصة بمساحة ١٠٠٠٠ م<sup>٢</sup> ضمن تقسيم  
مواد البناء بمدينة الغردقة بمحافظة البحر الأحمر ، وفقاً للوحة وجدول الإحداثيات  
المرفقين بالمجان ، لصالح مديرية الشؤون الصحية بالمحافظة لإقامة مجمع محارق  
للنفايات الطبية .

#### ( المادة الثانية )

يُنشر هذا القرار فى الجريدة الرسمية ، وعلى الجهات المختصة تنفيذه .

صدر برئاسة مجلس الوزراء فى ٦ ذى الحجة سنة ١٤٤٥ هـ

( الموافق ١٢ يونية سنة ٢٠٢٤ م ) .

رئيس مجلس الوزراء

دكتور/ مصطفى كمال مدبولي



## قرار رئيس مجلس الوزراء

رقم ١٩٩٣ لسنة ٢٠٢٤

### رئيس مجلس الوزراء

بعد الاطلاع على الدستور ؛

وعلى قانون نظام الإدارة المحلية الصادر بالقانون رقم ٤٣ لسنة ١٩٧٩ وتعديلاته ؛

وعلى المرسوم بقانون رقم ١١٦ لسنة ٢٠١١ بحل المجالس الشعبية المحلية ؛  
وعلى طلب محافظ الدقهلية ؛  
وعلى ما عرضه وزير التنمية المحلية ؛

### قرر:

#### ( المادة الأولى )

تُخصص قطعة أرض من أملاك الدولة الخاصة بمساحة ٢٥٠٠ م<sup>٢</sup> ضمن منطقة الشيخ زايد بمدينة جمصة بمحافظة الدقهلية وفقاً للوحة وجدول الإحداثيات المرفقين بالمجان ، لصالح مديرية الشؤون الصحية بالمحافظة لإقامة مركز خدمات طبية .

#### ( المادة الثانية )

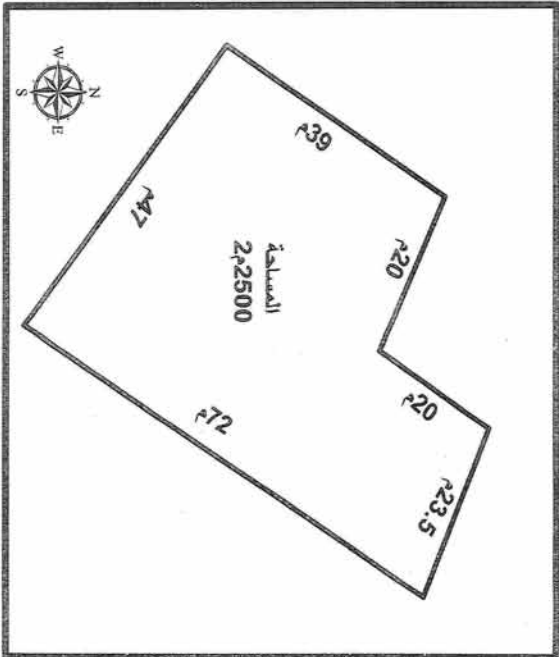
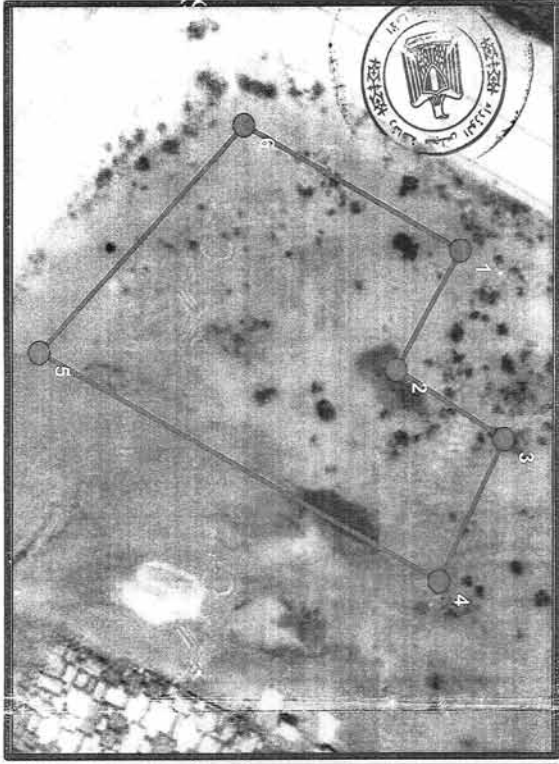
يُنشر هذا القرار فى الجريدة الرسمية ، وعلى الجهات المختصة تنفيذه .

صدر برئاسة مجلس الوزراء فى ٦ ذى الحجة سنة ١٤٤٥ هـ

( الموافق ١٢ يونية سنة ٢٠٢٤ م ) .

رئيس مجلس الوزراء

دكتور/ مصطفى كمال مدبولي



NO	lat	long	المساحة م <sup>٢</sup>	المساحة / هكتار	الناحية	موقعها من القطر العمودي	رقم الخطيب	الجهة المخصص لها	العرض من التخصيص	المركز
1	31°26'46.861"	31°29'9.329"	2500	0.595	أمانة نوية	داخل القطر	١٤١٢٣٣٢٨	مديرية الشؤون الصحية بالبقالية	مركز خدمات طبية	جمصة
2	31°26'47.444"	31°29'9.665"								
3	31°26'47.153"	31°29'10.48"								
4	31°26'45.012"	31°29'9.376"								
5	31°26'46.994"	31°29'8.027"								
6	31°26'47.156"	31°29'8.636"								

رئيس الوحدة المحلية لجمصة



مديرية الشؤون الصحية  
بالبقالية

ادارة الاملاك

١٩٩٢

محافظة البقالية  
الوحدة المحلية لجمصة

## قرار رئيس مجلس الوزراء

رقم ١٩٩٤ لسنة ٢٠٢٤

### رئيس مجلس الوزراء

بعد الاطلاع على الدستور ؛

وعلى قانون نظام الإدارة المحلية الصادر بالقانون رقم ٤٣ لسنة ١٩٧٩ وتعديلاته ؛

وعلى المرسوم بقانون رقم ١١٦ لسنة ٢٠١١ بحل المجالس الشعبية المحلية ؛  
وعلى طلب محافظ الدقهلية ؛  
وعلى ما عرضه وزير التنمية المحلية ؛

### قرر:

#### ( المادة الأولى )

تُخصص قطعة أرض من أملاك الدولة الخاصة بمساحة ٤٠٠ م<sup>٢</sup> ضمن منطقة الشيخ زايد بمدينة جمصة بمحافظة الدقهلية ، وفقاً للوحة وجدول الإحداثيات المرفقين بالمجان لصالح هيئة الإسعاف المصرية ، لإقامة نطقة إسعاف .

#### ( المادة الثانية )

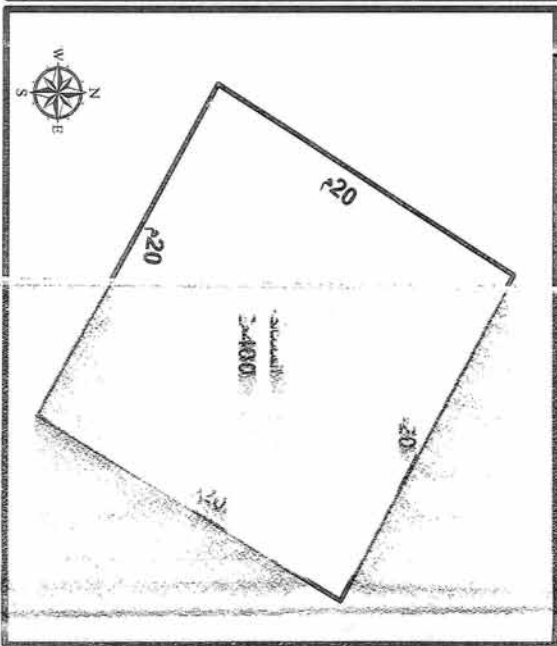
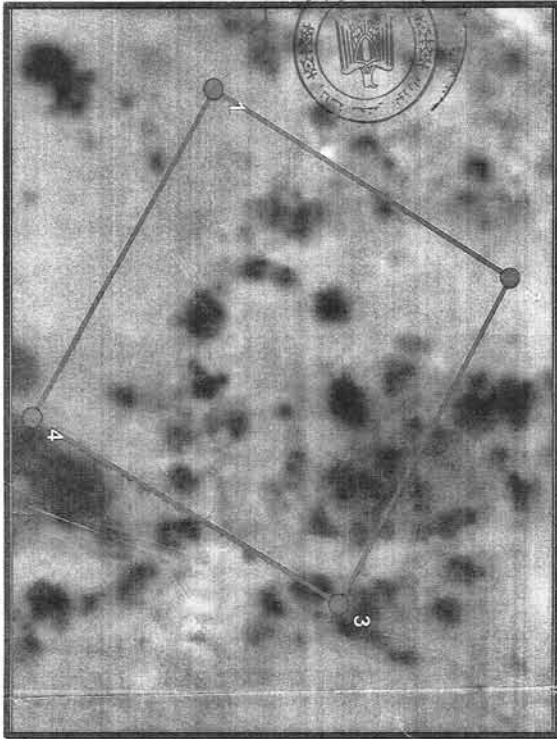
يُنشر هذا القرار فى الجريدة الرسمية ، وعلى الجهات المختصة تنفيذه .

صدر برئاسة مجلس الوزراء فى ٦ ذى الحجة سنة ١٤٤٥ هـ

( الموافق ١٢ يونيسة سنة ٢٠٢٤ م ) .

رئيس مجلس الوزراء

دكتور/ مصطفى كمال مدبولى



NO	lat	long	المساحة / م <sup>٢</sup>	المساحة / هكتار	الملكية	موقعها من البحر البحر الذي	رقم الخطي	الجهة / قسم لها	التوضيح من التصدير	المساحة	ملاحظات
1	31°26'47.155"	31°29'8.636"	400	0.095	أفراد دولة	دائى البحر	١٤٤٢٣٢٢٨	الجهة / المسطح المصرية	مسطح	٤٠٠	ملاحظات
2	31°26'47.723"	31°29'8.977"									
3	31°26'47.446"	31°29'9.662"									
4	31°26'46.862"	31°29'9.325"									

يؤكد  
رئيس الوحدة المحلية لمدينة نجسة



مستشار الوحدة البلدية  
١٤٤٢٣٢٢٨

١٤٤٢٣٢٢٨

١٤٤٢٣٢٢٨

١٩٩٤ ٢٠٠١

محافظة نجسة



## قرار رئيس مجلس الوزراء

رقم ١٩٩٥ لسنة ٢٠٢٤

### رئيس مجلس الوزراء

بعد الاطلاع على الدستور ؛

وعلى قانون نظام الإدارة المحلية الصادر بالقانون رقم ٤٣ لسنة ١٩٧٩ وتعديلاته ؛

وعلى المرسوم بقانون رقم ١١٦ لسنة ٢٠١١ بحل المجالس الشعبية المحلية ؛  
وعلى طلب محافظ المنيا ؛  
وعلى ما عرضه وزير التنمية المحلية ؛

### قرر:

#### ( المادة الأولى )

تُخصص قطعة أرض من أملاك الدولة الخاصة (تبرع المواطن/ أشرف بولس إبراهيم بولس) بمساحة ٧٥٠م<sup>٢</sup> زمام قرية بنى أحمد الشرقية التابعة للوحدة المحلية لمركز ومدينة المنيا بمحافظة المنيا ، وفقاً للوحة وجدول الإحداثيات المرفقين بالمجان ، لصالح الهيئة القومية لمياه الشرب والصرف الصحى ، لإقامة محطة رفع صرف صحى .

#### ( المادة الثانية )

يُنشر هذا القرار فى الجريدة الرسمية ، وعلى الجهات المختصة تنفيذه .  
صدر برئاسة مجلس الوزراء فى ٦ ذى الحجة سنة ١٤٤٥ هـ .  
( الموافق ١٢ يونيسة سنة ٢٠٢٤ م ) .

رئيس مجلس الوزراء

دكتور/ مصطفى كمال مديولى

٥٠

وكل أول وزارة  
لواء إ.ح. /المس. عبدالعزیز  
٧١  
السکریة العام



مدیر عام جهاز أملاك الدولة  
٢٠٢٤



بالإشارة إلى كتاب الإجابة العامة لوزارة الدفاع  
الموقع بالمقرح لأقامة محطة صرف صحي  
قرية بني أحمد الشرقية

١٩٩٥



محللة صرف صحي	المعرض من التخصيص
المسا	المركز
بني أحمد الشرقية	الوحدة
خارج الحوز المعزالي	الحوز المعزالي
تبع	الملكية
(0.18) 2٢750	المساحة (2٢) س.ط. ف.

X	Y
30 47 11.246	28 3 6.934
30 47 12.261	28 3 7.312
30 47 12.910	28 3 6.719
30 47 11.977	28 3 6.278

## قرار رئيس مجلس الوزراء

رقم ١٩٩٦ لسنة ٢٠٢٤

### رئيس مجلس الوزراء

بعد الاطلاع على الدستور ؛

وعلى قانون نظام الإدارة المحلية الصادر بالقانون رقم ٤٣ لسنة ١٩٧٩

وتعديلاته ؛

وعلى المرسوم بقانون رقم ١١٦ لسنة ٢٠١١ بحل المجالس الشعبية المحلية ؛

وعلى طلب محافظ البحر الأحمر ؛

وعلى ما عرضه وزير التنمية المحلية ؛

**قرر:**

### ( المادة الأولى )

تخصص قطعة أرض من أملاك الدولة الخاصة بمساحة ٦٢٥ م<sup>٢</sup> ضمن منطقة السقالة بمدينة رأس غارب بمحافظة البحر الأحمر ، وفقاً للوحة وجدول الإحداثيات المرفقين بالمجان ، لصالح شركة مياه الشرب والصرف الصحى بالبحر الأحمر ، لإقامة محطة رفع صرف صحى .

### ( المادة الثانية )

يُنشر هذا القرار فى الجريدة الرسمية ، وعلى الجهات المختصة تنفيذه .

صدر برئاسة مجلس الوزراء فى ٦ ذى الحجة سنة ١٤٤٥ هـ

( الموافق ١٢ يونيسة سنة ٢٠٢٤ م ) .

رئيس مجلس الوزراء

**دكتور/ مصطفى كمال مديولى**

١٩٩٦



السيد وكيل أول وزارة  
السكك الحديدية  
محمد بن شاذلي

مدير إدارة التخطيط العمراني  
التوقيعا  
م. بنسليمان أمين محفوظ

محافظة البحر الأحمر  
البحر الأحمر العام  
الوزارة العامة للتخطيط العمراني

١٩٩٦  
محطة رفع صرف بمدينة  
راس غارب

المحافظة	البحر الأحمر
مركز	راس غارب
موقع قطعة الأرض	محافظة المنطقة
الغرض من التخصيص	إنشاء محطة رفع صرف صحي
المساحة بـمتر <sup>٢</sup>	٢ ١٢٥
المساحة بإقطنان	٠,١٥ قطن تعريفا
الحجر العمراني	مناطق الحجر العمراني

point	X	Y
1	33.110183	28.340714
2	33.110203	28.340489
3	33.109947	28.340472
4	33.109931	28.340697

تتم تحديد الموقع بناء على الحدود المذكورة في مستطبات  
الغرض المقصود من الوحدة المخططة  
تتم مطابقتها الأبعاد والمساحات مع الكروكي  
على الطبيعة من قبل الوحدة المختصة

## قرار رئيس مجلس الوزراء

رقم ١٩٩٧ لسنة ٢٠٢٤

### رئيس مجلس الوزراء

بعد الاطلاع على الدستور ؛

وعلى قانون نظام الإدارة المحلية الصادر بالقانون رقم ٤٣ لسنة ١٩٧٩ وتعديلاته ؛

وعلى المرسوم بقانون رقم ١١٦ لسنة ٢٠١١ بحل المجالس الشعبية المحلية ؛  
وعلى طلب محافظ الدقهلية ؛  
وعلى ما عرضه وزير التنمية المحلية ؛

### قرر:

#### ( المادة الأولى )

تُخصص قطعة أرض من أملاك الدولة الخاصة بمساحة ٣٠٨ م<sup>٢</sup> زمام مدينة ميت غمر بمحافظة الدقهلية ، وفقاً للوحة وجدول الإحداثيات المرفقين بإيجار أسمى مقداره خمسة عشر جنيهاً للمتر المربع سنوياً ، لصالح هيئة النيابة الإدارية لتوسعة مقر الهيئة بميت غمر .

#### ( المادة الثانية )

يُنشر هذا القرار فى الجريدة الرسمية ، وعلى الجهات المختصة تنفيذه .

صدر برئاسة مجلس الوزراء فى ٦ ذى الحجة سنة ١٤٤٥ هـ

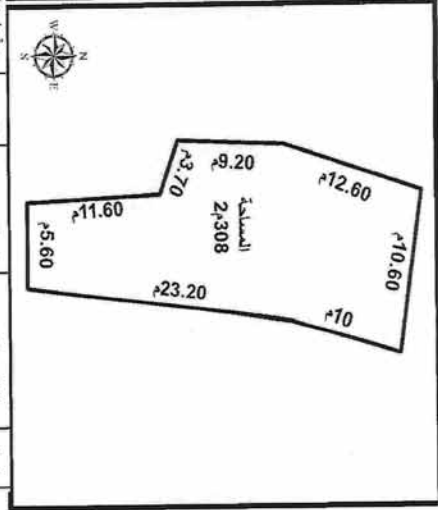

( الموافق ١٢ يونيسة سنة ٢٠٢٤ م ) .

رئيس مجلس الوزراء

دكتور/ مصطفى كمال مدبولى



NO	lat	long	المساحة / الم²	المساحة / الم²	المنطقة	ملاحظات من المخطط العمراني	رقم المخطط	الجهة المسماة بها	الطرق من التسميات	التاريخ
1	30°42'57.378"	31°15'19.108"			أرض زراعية			هيئة التنمية الحضرية	طرق زراعية	مبنى غير
2	30°42'57.243"	31°15'19.604"	308	0.073			١٤١٣٣٣٢٨	هيئة التنمية الحضرية	طرق زراعية	مبنى غير
3	30°42'57.022"	31°15'19.423"						هيئة التنمية الحضرية	طرق زراعية	مبنى غير
4	30°42'56.276"	31°15'19.216"						هيئة التنمية الحضرية	طرق زراعية	مبنى غير
5	30°42'56.244"	31°15'19.176"						هيئة التنمية الحضرية	طرق زراعية	مبنى غير
6	30°42'56.638"	31°15'19.042"						هيئة التنمية الحضرية	طرق زراعية	مبنى غير
7	30°42'56.078"	31°15'19.042"						هيئة التنمية الحضرية	طرق زراعية	مبنى غير
8	30°42'56.042"	31°15'19.032"						هيئة التنمية الحضرية	طرق زراعية	مبنى غير



١٧٦٦١

مساحة الدورية  
رئاسة مركز بلدية بيت عفر

## قرار رئيس مجلس الوزراء

رقم ١٩٩٨ لسنة ٢٠٢٤

### رئيس مجلس الوزراء

بعد الاطلاع على الدستور ؛

وعلى قانون نظام الإدارة المحلية الصادر بالقانون رقم ٤٣ لسنة ١٩٧٩ وتعديلاته ؛

وعلى المرسوم بقانون رقم ١١٦ لسنة ٢٠١١ بحل المجالس الشعبية المحلية ؛  
وعلى قانون التنمية المتكاملة فى شبه جزيرة سيناء الصادر بالمرسوم بقانون رقم ١٤ لسنة ٢٠١٢ ؛

وعلى طلب محافظ شمال سيناء ؛

وبعد موافقة الجهاز الوطنى لتنمية شبه جزيرة سيناء ؛

وعلى ما عرضه وزير التنمية المحلية ؛

### قرر:

#### ( المادة الأولى )

تُخصّص قطعة أرض من أملاك الدولة الخاصة بمساحة ٢٩٩٩م<sup>٢</sup> ناحية المثلث التابعة للوحدة المحلية لمركز ومدينة العريش بمحافظة شمال سيناء ، وفقاً للوحة وجدول الإحداثيات المرفقين ، بالمجان لصالح وزارة الداخلية لإقامة نقطة تفتيش أمنية بالمثلث .

#### ( المادة الثانية )

يُنشر هذا القرار فى الجريدة الرسمية ، وعلى الجهات المختصة تنفيذه .

صدر برئاسة مجلس الوزراء فى ٦ ذى الحجة سنة ١٤٤٥ هـ

( الموافق ١٢ يونية سنة ٢٠٢٤ م ) .

رئيس مجلس الوزراء

دكتور/ مصطفى كمال مدبولى

١٩٩٨ م

كروكي و احداثيات الموقع المقترح لنقطة تفتيش


المثلث بمدينة العريش محافظة شمال سيناء

لصالح وزارة الداخلية

اللفظه	ثانيه	دقيفه	درجة	ثانيه	دقيفه	درجة
شمال شرقي 1	52.59	5	31	15.12	40	33
شمال غربي 2	51.81	5	31	13.92	40	33
جنوب غربي 3	51.08	5	31	14.31	40	33
جنوب شرقي 4	51.80	5	31	15.53	40	33



هذه هي الخريطة  
٢٤





## قرار رئيس مجلس الوزراء

رقم ٢٠٠١ لسنة ٢٠٢٤

### رئيس مجلس الوزراء

بعد الاطلاع على الدستور ؛

وعلى قانون نظام الإدارة المحلية الصادر بالقانون رقم ٤٣ لسنة ١٩٧٩

وتعديلاته ؛

وعلى المرسوم بقانون رقم ١١٦ لسنة ٢٠١١ بحل المجالس الشعبية المحلية ؛

وعلى طلب محافظ القليوبية ؛

وعلى ما عرضه وزير التنمية المحلية ؛

### قرر:

#### ( المادة الأولى )

تُخصص قطعة أرض من أملاك الدولة الخاصة بمساحة ٢٦٤٤م<sup>٢</sup> زمام قرية كفر طحا ناحية قرية طحانوب التابعة للوحدة المحلية لمركز ومدينة شبين القناطر بمحافظة القليوبية ، وفقاً للوحة وجدول الإحداثيات المرفقين ، بالمجان لصالح الهيئة العامة للأبنية التعليمية لتوسعة مدرسة كفر طحا الإعدادية .

#### ( المادة الثانية )

يُنشر هذا القرار فى الجريدة الرسمية ، وعلى الجهات المختصة تنفيذه .

صدر برئاسة مجلس الوزراء فى ٦ ذى الحجة سنة ١٤٤٥ هـ

( الموافق ١٢ يونيسة سنة ٢٠٢٤ م ) .

رئيس مجلس الوزراء

دكتور/ مصطفى كمال مدبولى



## قرار رئيس مجلس الوزراء

رقم ٢٠٠٢ لسنة ٢٠٢٤

### رئيس مجلس الوزراء

بعد الاطلاع على الدستور ؛

وعلى قانون نظام الإدارة المحلية الصادر بالقانون رقم ٤٣ لسنة ١٩٧٩ وتعديلاته ؛

وعلى المرسوم بقانون رقم ١١٦ لسنة ٢٠١١ بحل المجالس الشعبية المحلية ؛  
وعلى طلب محافظ المنوفية ؛  
وعلى ما عرضه وزير التنمية المحلية ؛

### قرر:

#### ( المادة الأولى )

تُخصّص قطعة أرض من أملاك الدولة الخاصة بمساحة ٢٥١٨ م<sup>٢</sup> زمام قرية الماي التابعة للوحدة المحلية لمركز ومدينة شبين الكوم بمحافظة المنوفية ، وفقاً للوحة وجدول الإحداثيات المرفقين بالمجان ، لصالح مديرية أمن المنوفية ، لإقامة مبنى جديد لنقطة شرطة الماي .

#### ( المادة الثانية )

يُنشر هذا القرار فى الجريدة الرسمية ، وعلى الجهات المختصة تنفيذه .

صدر برئاسة مجلس الوزراء فى ٦ ذى الحجة سنة ١٤٤٥ هـ

( الموافق ١٢ يونية سنة ٢٠٢٤ م ) .

رئيس مجلس الوزراء

دكتور/ مصطفى كمال مديبولي

٢٠٢٤  
٢٧



٢٠٢٤  
٢٧

الوزارة المعنية لموقعه أصول الدولة

موقعه مرفوع إقامه نقطة لبرهه جديده بالاتي

موقعه تعيين التوام

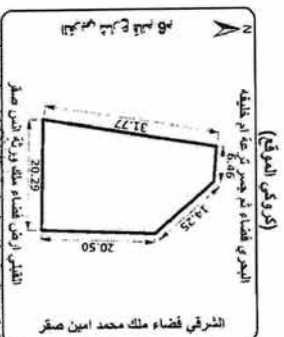
قرية التي

(بيانات الموقع)

العرض من المتخصص	إقامة نقطة لبرهه جديده بالاتي
المركز	تعيين التوام
الوحدة القومية	البلدي
الاسم العمومي	قرية التي
الاسم العمومي	دائلا التوام التوام التي
جهة التوجيه	البلدية لبرهه
المساحة م <sup>2</sup>	518.00
المساحة بالمتان	0.12

طبق النظام إحداثيات UTM (WGS 1984)

ن	X	Y
1	30.972249163	30.539630089
2	30.97228015	30.53963071
3	30.97232929	30.53991408
4	30.97239643	30.53991055
5	30.97249669	30.53981574



الموقع المرفوع إقامه نقطة لبرهه جديده بالاتي

موقعه تعيين التوام

قرية التي

(بيانات الموقع)

العرض من المتخصص

المركز

الوحدة القومية

الاسم العمومي

الاسم العمومي

جهة التوجيه

المساحة م<sup>2</sup>

المساحة بالمتان

٢٠٢٤  
٢٧

## قرار رئيس مجلس الوزراء

رقم ٢٠٠٣ لسنة ٢٠٢٤

### رئيس مجلس الوزراء

بعد الاطلاع على الدستور ؛

وعلى قانون نظام الإدارة المحلية الصادر بالقانون رقم ٤٣ لسنة ١٩٧٩ وتعديلاته ؛

وعلى المرسوم بقانون رقم ١١٦ لسنة ٢٠١١ بحل المجالس الشعبية المحلية ؛  
وعلى طلب محافظ المنيا ؛  
وعلى ما عرضه وزير التنمية المحلية ؛

### قرر:

#### ( المادة الأولى )

تُخصّص قطعة أرض من أملاك الدولة الخاصة (تبرع المواطن/ يحيى أمين محمد محمد سمهان) بمساحة ١٥٧٥ م<sup>٢</sup> زمام قرية منشأة سمهان ناحية قرية كفر خزام التابعة للوحدة المحلية لمركز ومدينة دير مواس بمحافظة المنيا وفقاً للوحة وجدول الإحداثيات المرفقين بالمجان ، لصالح الهيئة العامة للأبنية التعليمية لإقامة مدرسة تعليم أساسى .

#### ( المادة الثانية )

يُنشر هذا القرار فى الجريدة الرسمية ، وعلى الجهات المختصة تنفيذه .  
صدر برئاسة مجلس الوزراء فى ٦ ذى الحجة سنة ١٤٤٥ هـ .  
( الموافق ١٢ يونيسة سنة ٢٠٢٤ م ) .

رئيس مجلس الوزراء

دكتور/ مصطفى كمال مدبولى

العرض من التخصيص		المركز
مدارس تعليم اساسي	ديرواس	الوحدة المحلية
	منقاه سجهان	الحيز العمراني
	خارج الحيز العمراني	الساكنة
	تبرغ اعالي	المساحة (م س طرف)
	0.375 ف	1575 2م
X	Y	
30 51 46.679	27 40 45.608	
30 51 46.456	27 40 47.624	
30 51 47.372	27 40 47.660	
30 51 47.606	27 40 45.647	

بإلاذرة التي كتاب الإيالة العامة لوزارة الدفاع رقم 1765  
الموقع المنقح لإقامة مدرسة تعليم اساسي بقرية منقاه سجهان



٢٠٢٤

وكيل أول وزارة  
السكرتير العام  
٢٠٢٤

رئاسة مجلس الوزراء  
مدير عام جهاز أمن الدولة  
٢٠٢٤

عمو الخطار  
٢٠٢٤

## قرار رئيس مجلس الوزراء

رقم ٢٠٠٤ لسنة ٢٠٢٤

### رئيس مجلس الوزراء

بعد الاطلاع على الدستور ؛

وعلى قانون نظام الإدارة المحلية الصادر بالقانون رقم ٤٣ لسنة ١٩٧٩ وتعديلاته ؛

وعلى المرسوم بقانون رقم ١١٦ لسنة ٢٠١١ بحل المجالس الشعبية المحلية ؛  
وعلى طلب محافظ مطروح ؛  
وعلى ما عرضه وزير التنمية المحلية ؛

### قرر:

#### ( المادة الأولى )

تُخصص قطعة أرض من أملاك الدولة الخاصة بمساحة ٢م٤٥٩١ بمنطقة الكيلو ٧ بمدينة مرسى مطروح بمحافظة مطروح ، وفقاً للوحة وجدول الإحداثيات المرفقين بالمجان لصالح مديرية أمن مطروح لإقامة منطقة احتجاز للمركبات المخالفة .

#### ( المادة الثانية )

يُنشر هذا القرار فى الجريدة الرسمية ، وعلى الجهات المختصة تنفيذه .

صدر برئاسة مجلس الوزراء فى ٦ ذى الحجة سنة ١٤٤٥ هـ

( الموافق ١٢ يونيه سنة ٢٠٢٤ م ) .

رئيس مجلس الوزراء

دكتور/ مصطفى كمال مدبولي





## قرار رئيس مجلس الوزراء

رقم ٢٠٠٥ لسنة ٢٠٢٤

### رئيس مجلس الوزراء

بعد الاطلاع على الدستور ؛

وعلى قانون نظام الإدارة المحلية الصادر بالقانون رقم ٤٣ لسنة ١٩٧٩  
وتعديلاته ؛

وعلى المرسوم بقانون رقم ١١٦ لسنة ٢٠١١ بحل المجالس الشعبية المحلية ؛  
وعلى طلب محافظ البحر الأحمر ؛  
وعلى ما عرضه وزير التنمية المحلية ؛

### قرر:

#### ( المادة الأولى )

تُخصص قطعة أرض من أملاك الدولة الخاصة بمساحة ٣٠٠ م<sup>٢</sup> كائنة بالقطعة  
رقم (٩٥) ضمن تقسيم شمال الأحياء بمدينة الغردقة بمحافظة البحر الأحمر ، وفقاً  
للوحة وجدول الإحداثيات المرفقين بالمجان لصالح جهاز تنمية المشروعات المتوسطة  
والصغيرة ومتناهية الصغر لإقامة مقر دائم للجهاز .

#### ( المادة الثانية )

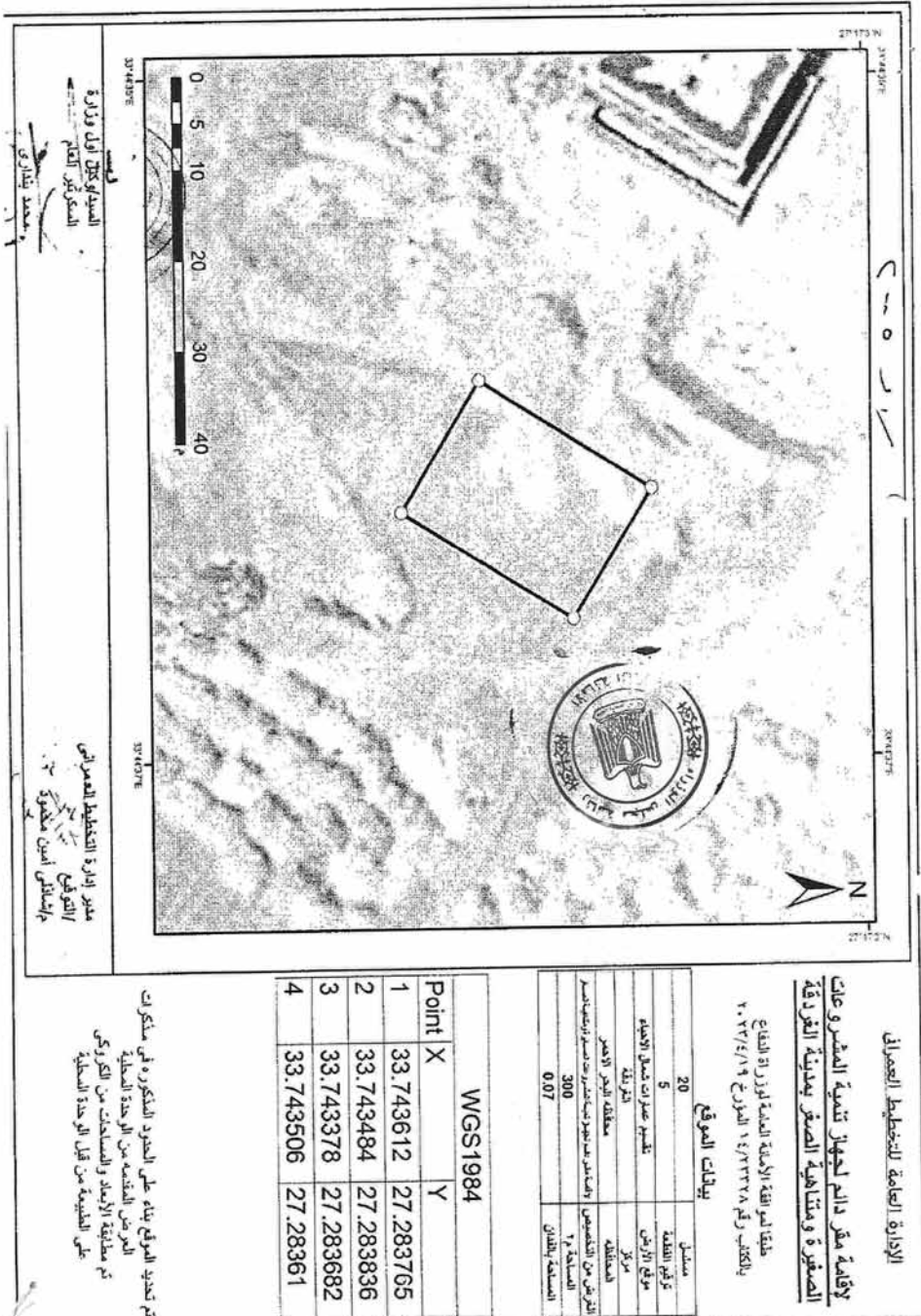
يُنشر هذا القرار فى الجريدة الرسمية ، وعلى الجهات المختصة تنفيذه .

صدر برئاسة مجلس الوزراء فى ٦ ذى الحجة سنة ١٤٤٥ هـ

( الموافق ١٢ يونيسة سنة ٢٠٢٤ م ) .

رئيس مجلس الوزراء

دكتور/ مصطفى كمال مدبولى



## قرار رئيس مجلس الوزراء

رقم ٢٠٠٦ لسنة ٢٠٢٤

### رئيس مجلس الوزراء

بعد الاطلاع على الدستور ؛

وعلى قانون نظام الإدارة المحلية الصادر بالقانون رقم ٤٣ لسنة ١٩٧٩

وتعديلاته ؛

وعلى المرسوم بقانون رقم ١١٦ لسنة ٢٠١١ بحل المجالس الشعبية المحلية ؛

وعلى طلب محافظ البحر الأحمر ؛

وعلى ما عرضه وزير التنمية المحلية ؛

**قرر:**

### ( المادة الأولى )

تُخصص قطعة أرض من أملاك الدولة الخاصة ٤م٥٠٤م٢م بالقطعة رقم (١٠١) بالمجاورة رقم (٦) ضمن تقسيم الحى الأول السكنى بمدينة مرسى علم بمحافظة البحر الأحمر ، وفقاً للوحة وجدول الإحداثيات المرفقين بالمجان لصالح مديرية القوى العاملة بالمحافظة لإقامة مركز تدريب شامل لكل التخصصات الحرفية .

### ( المادة الثانية )

يُنشر هذا القرار فى الجريدة الرسمية ، وعلى الجهات المختصة تنفيذه .

صدر برئاسة مجلس الوزراء فى ٦ ذى الحجة سنة ١٤٤٥ هـ

( الموافق ١٢ يونيسة سنة ٢٠٢٤ م ) .

رئيس مجلس الوزراء

**دكتور/ مصطفى كمال مدبولى**

١٠٥  
١٠٥



الإدارة العامة للخريطة العمراني

إقامة مركز تدريب شامل

بمدينة مرسى علم

ملحق لمؤقتة الأمانة العامة لوزارة الدفاع  
بتاريخ رقم ١٤/٣٣٣٨ المؤرخ ١٤/٣٣/١٩

بيانات الموقع

مساحه	30
ترقيم المنطقة	20
موقع الأرض	الحى الاول سكنى
مركز	مرسى علم
الحفظه	محافظه البحر الاحمر
العرض من التخصيص	بؤقتة مركز تدريب شامل
المساحة ٢	504
المساحة بالقدم	0.12

WGS1984	
Point	X Y
1	34.886493 25.059053
2	34.886356 25.059272
3	34.886201 25.059191
4	34.886338 25.058972

تم تحديد الموقع بناء على الحدود المتكوره وفي مذكرات  
الرض القاعه من الوحدة الخيطيه  
تم مطبقه الأبعاد والمساحات من التروكي  
على الخيطيه من قبل الوحدة الخيطيه

ع-٦ د-١١

## قرار رئيس مجلس الوزراء

رقم ٢٠٠٧ لسنة ٢٠٢٤

### رئيس مجلس الوزراء

بعد الاطلاع على الدستور ؛

وعلى قانون نظام الإدارة المحلية الصادر بالقانون رقم ٤٣ لسنة ١٩٧٩ وتعديلاته ؛

وعلى المرسوم بقانون رقم ١١٦ لسنة ٢٠١١ بحل المجالس الشعبية المحلية ؛  
وعلى طلب محافظ الوادى الجديد ؛  
وعلى ما عرضه وزير التنمية المحلية ؛

### قرر:

#### ( المادة الأولى )

تُخصّص قطعة أرض من أملاك الدولة الخاصة بمساحة ٢٥٣٣م<sup>٢</sup> زمام قرية المعصرة التابعة للوحدة المحلية لمركز ومدينة الداخلة بمحافظة الوادى الجديد ، وفقاً للوحة وجدول الإحداثيات المرفقين بالمجان لصالح مديرية التضامن الاجتماعى بالمحافظة لإقامة دار حضانة تابعة للجمعية الخيرية للتنمية بالمعصرة .

#### ( المادة الثانية )

يُنشر هذا القرار فى الجريدة الرسمية ، وعلى الجهات المختصة تنفيذه .

صدر برئاسة مجلس الوزراء فى ٦ ذى الحجة سنة ١٤٤٥ هـ

( الموافق ١٢ يونيسة سنة ٢٠٢٤ م ) .

رئيس مجلس الوزراء

دكتور/ مصطفى كمال مدبولى



## قرار رئيس مجلس الوزراء

رقم ٢٠٠٨ لسنة ٢٠٢٤

### رئيس مجلس الوزراء

بعد الاطلاع على الدستور ؛

وعلى قانون نظام الإدارة المحلية الصادر بالقانون رقم ٤٣ لسنة ١٩٧٩ وتعديلاته ؛  
وعلى المرسوم بقانون رقم ١١٦ لسنة ٢٠١١ بحل المجالس الشعبية المحلية ؛  
وعلى قرار رئيس مجلس الوزراء رقم ١٨١ لسنة ٢٠١٩ بتخصيص قطعة أرض  
من أملاك الدولة الخاصة بمساحة ٢٧ . ٢٧٥٠ م<sup>٢</sup> بشوارع المحطة بجوار مديرية أوقاف  
مطروح بمدينة مطروح بمحافظة مطروح بالإيجار الاسمى لصالح هيئة النيابة الإدارية  
لإقامة مقر لهيئة النيابة الإدارية ؛  
وعلى طلب محافظ مطروح ؛  
وعلى ما عرضه وزير التنمية المحلية ؛

### قرر:

#### ( المادة الأولى )

تُخصّص قطعة أرض من أملاك الدولة الخاصة بمساحة ١٢٣٠ م<sup>٢</sup> بشوارع الريفية  
بمدينة مرسى مطروح بمحافظة مطروح ، وفقاً للوحة وجدول الإحداثيات المرفقين ،  
بالإيجار الاسمى ، لصالح هيئة النيابة الإدارية لإقامة مقر للهيئة (مجمع نيابات) .

#### ( المادة الثانية )

يلغى قرار رئيس مجلس الوزراء رقم ١٨١ لسنة ٢٠١٩ المشار إليه .

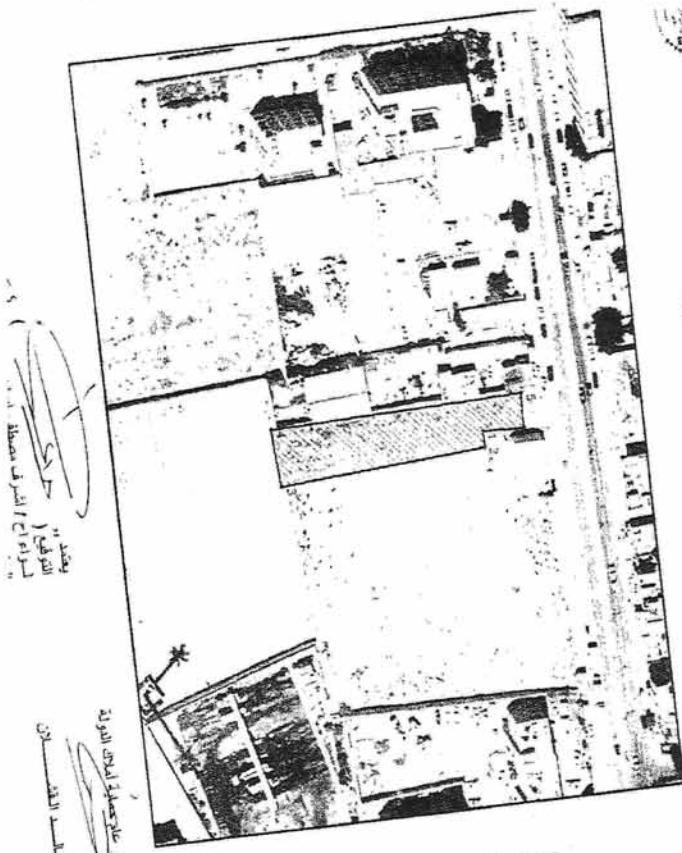
#### ( المادة الثالثة )

يُنشر هذا القرار فى الجريدة الرسمية ، وعلى الجهات المختصة تنفيذه .  
صدر برئاسة مجلس الوزراء فى ٦ ذى الحجة سنة ١٤٤٥ هـ  
( الموافق ١٢ يونية سنة ٢٠٢٤ م ) .

رئيس مجلس الوزراء

دكتور/ مصطفى كمال مدبولي

٧٠٥  
٥٠٥



مخطط التوزيع  
لشوارع / الشرف مصفاة

مخطط على حصة الملاك الدولة  
لشوارع / خطف الشرق



كردكي بموقع الارض تخصيصها لإقامة مقر لجمعية التنمية الادارية

C - 2 - 1

	E	N	P
١	27° 14' 14.170" E	31° 20' 35.026" N	
٢	27° 14' 14.348" E	31° 20' 35.026" N	
٣	27° 14' 14.543" E	31° 20' 32.851" N	
٤	27° 14' 13.870" E	31° 20' 32.811" N	
٥	27° 14' 13.780" E	31° 20' 35.474" N	
٦	27° 14' 14.177" E	31° 20' 35.465" N	

الاحداثيات /

الموقع على مخطط ١٣٢٠ / ٢٥  
البلقة / مركز مرسى مطروح

محافظة مطروح  
الادارة العامة لجمعية املاك الدولة



المهندس العمومي



## قرار رئيس مجلس الوزراء

رقم ٢٠٠٩ لسنة ٢٠٢٤

### رئيس مجلس الوزراء

بعد الاطلاع على الدستور ؛

وعلى قانون نظام الإدارة المحلية الصادر بالقانون رقم ٤٣ لسنة ١٩٧٩ وتعديلاته ؛

وعلى المرسوم بقانون رقم ١١٦ لسنة ٢٠١١ بحل المجالس الشعبية المحلية ؛

وعلى طلب محافظ القليوبية ؛

وعلى ما عرضه وزير التنمية المحلية ؛

### قرر:

#### ( المادة الأولى )

تُخصص قطعة أرض من أملاك الدولة الخاصة بمساحة ٢٤٠٠ م<sup>٢</sup> زمام عزبة كفر عثمان بقريّة كفر عزب غنيم ناحية قرية الشقر التابعة للوحدة المحلية لمركز ومدينة كفر شكر بمحافظة القليوبية ، وفقاً للوحة وجدول الإحداثيات المرفقين ، بالمجان، لصالح الجهاز التنفيذى لمياه الشرب والصرف الصحى لإقامة محطة رفع صرف صحى .

#### ( المادة الثانية )

يُنشر هذا القرار فى الجريدة الرسمية ، وعلى الجهات المختصة تنفيذه .

صدر برئاسة مجلس الوزراء فى ٦ ذى الحجة سنة ١٤٤٥ هـ

( الموافق ١٢ يونية سنة ٢٠٢٤ م ) .

رئيس مجلس الوزراء

دكتور/ مصطفى كمال مدبولي



## قرار رئيس مجلس الوزراء

رقم ٢٠١٠ لسنة ٢٠٢٤

### رئيس مجلس الوزراء

بعد الاطلاع على الدستور ؛

وعلى قانون نظام الإدارة المحلية الصادر بالقانون رقم ٤٣ لسنة ١٩٧٩ وتعديلاته ؛

وعلى المرسوم بقانون رقم ١١٦ لسنة ٢٠١١ بحل المجالس الشعبية المحلية ؛

وعلى طلب محافظ الوادى الجديد ؛

وعلى ما عرضه وزير التنمية المحلية ؛

**قرر:**

### ( المادة الأولى )

تُخصص قطعة أرض من أملاك الدولة الخاصة بمساحة ١٠٠٠٠ م<sup>٢</sup> بمنطقة عثمان ابن عفان زمام قرى الكفاح التابعة للوحدة المحلية لمركز ومدينة الفرافرة بمحافظة الوادى الجديد ، وفقاً للوحة وجدول الإحداثيات المرفقين ، بالمجان ، لصالح الهيئة العامة للسلع التموينية لإقامة صوامع غلال .

### ( المادة الثانية )

يُنشر هذا القرار فى الجريدة الرسمية ، وعلى الجهات المختصة تنفيذه .

صدر برئاسة مجلس الوزراء فى ٦ ذى الحجة سنة ١٤٤٥ هـ

( الموافق ١٢ يونيسة سنة ٢٠٢٤ م ) .

رئيس مجلس الوزراء

**دكتور/ مصطفى كمال مدبولى**



## قرار رئيس مجلس الوزراء

رقم ٢٠١١ لسنة ٢٠٢٤

### رئيس مجلس الوزراء

بعد الاطلاع على الدستور ؛

وعلى قانون نظام الإدارة المحلية الصادر بالقانون رقم ٤٣ لسنة ١٩٧٩ وتعديلاته ؛

وعلى المرسوم بقانون رقم ١١٦ لسنة ٢٠١١ بحل المجالس الشعبية المحلية ؛

وعلى قانون الإسكان الاجتماعى ودعم التمويل العقارى الصادر بالقانون رقم ٩٣

لسنة ٢٠١٨ ؛

وعلى طلب محافظ الوادى الجديد ؛

وعلى ما عرضه وزير التنمية المحلية ؛

### قرر:

#### ( المادة الأولى )

تُخصّص قطعة أرض من أملاك الدولة الخاصة بمساحة ٩٦ , ٥٠٠ م<sup>٢</sup> زمام قرية تنيدة التابعة للوحدة المحلية لمركز ومدينة بلاط بمحافظة الوادى الجديد ، وفقاً للوحة وجدول الإحداثيات المرفقين ، بالمجان ، لصالح صندوق الإسكان الاجتماعى ودعم التمويل العقارى لإقامة عدد ( ٣٥ ) منزلاً ريفياً .

#### ( المادة الثانية )

يُنشر هذا القرار فى الجريدة الرسمية ، وعلى الجهات المختصة تنفيذه .

صدر برئاسة مجلس الوزراء فى ٦ ذى الحجة سنة ١٤٤٥ هـ

( الموافق ١٢ يونيسة سنة ٢٠٢٤ م ) .

رئيس مجلس الوزراء

دكتور/ مصطفى كمال مبولى

١١/٢

محافظة حماه - سورية  
مركز ومدينة حماه  
التحفة رقم ١١٠٠

كروكي موقع ومقترح  
الإحداثيات 35 شمالاً و ٣٦ شرقياً بقرينة قديمة  
بالمساحة المرفوعة

الخصائص من التصريح	الإحداثيات 35 شمالاً و 36 شرقياً بقرينة قديمة
المساحة	5005.96
الارتفاع	2٢
المساحة بالمترين	1.191

محافظة حماه - سورية  
مركز ومدينة حماه  
التحفة رقم ١١٠٠

المساحة	الإحداثيات 35 شمالاً و 36 شرقياً بقرينة قديمة
المساحة	5005.96
الارتفاع	2٢
المساحة بالمترين	1.191

خارطة طريق عدم الفارحة - الناطقة

الموقع  
ارض قضاء ملك الدولة

محافظة حماه - سورية  
مركز ومدينة حماه  
التحفة رقم ١١٠٠

المساحة	الإحداثيات 35 شمالاً و 36 شرقياً بقرينة قديمة
المساحة	5005.96
الارتفاع	2٢
المساحة بالمترين	1.191

## قرار رئيس مجلس الوزراء

رقم ٢٠١٢ لسنة ٢٠٢٤

### رئيس مجلس الوزراء

بعد الاطلاع على الدستور ؛

وعلى قانون نظام الإدارة المحلية الصادر بالقانون رقم ٤٣ لسنة ١٩٧٩ وتعديلاته ؛

وعلى المرسوم بقانون رقم ١١٦ لسنة ٢٠١١ بحل المجالس الشعبية المحلية ؛

وعلى طلب محافظ الوادى الجديد ؛

وعلى ما عرضه وزير التنمية المحلية ؛

**قرر:**

### ( المادة الأولى )

تُخصّص قطعة أرض من أملاك الدولة الخاصة بمساحة ٣٠٠ م<sup>٢</sup> بمنطقة عثمان بن عفان زمام قرى الكفاح التابعة للوحدة المحلية لمركز ومدينة الفرافرة بمحافظة الوادى الجديد ، وفقاً للوحة وجدول الإحداثيات المرفقين بالمجان ، لصالح وزارة التضامن الاجتماعى لإقامة مدرسة مجتمعية .

### ( المادة الثانية )

يُنشر هذا القرار فى الجريدة الرسمية ، وعلى الجهات المختصة تنفيذه .

صدر برئاسة مجلس الوزراء فى ٦ ذى الحجة سنة ١٤٤٥ هـ

( الموافق ١٢ يونية سنة ٢٠٢٤ م ) .

رئيس مجلس الوزراء

**دكتور/ مصطفى كمال مدبولى**





## قرار رئيس مجلس الوزراء

رقم ٢٠١٣ لسنة ٢٠٢٤

### رئيس مجلس الوزراء

بعد الاطلاع على الدستور ؛

وعلى قانون نظام الإدارة المحلية الصادر بالقانون رقم ٤٣ لسنة ١٩٧٩ وتعديلاته ؛

وعلى المرسوم بقانون رقم ١١٦ لسنة ٢٠١١ بحل المجالس الشعبية المحلية ؛

وعلى طلب محافظ الدقهلية ؛

وعلى ما عرضه وزير التنمية المحلية ؛

### قرر:

#### ( المادة الأولى )

تُخصص قطعة أرض من أملاك الدولة الخاصة بمساحة ٩٣٠م<sup>٢</sup> زمام قرية دنجواى التابعة للوحدة المحلية لمركز ومدينة شربين بمحافظة الدقهلية ، وفقاً للوحة وجدول الإحداثيات المرفقين ، بالمجان ، لصالح ، شركة مياه الشرب والصرف الصحى بالدقهلية لإقامة محطة رفع صرف صحى .

#### ( المادة الثانية )

يُنشر هذا القرار فى الجريدة الرسمية ، وعلى الجهات المختصة تنفيذه .

صدر برئاسة مجلس الوزراء فى ٦ ذى الحجة سنة ١٤٤٥ هـ

( الموافق ١٢ يونيسة سنة ٢٠٢٤ م ) .

رئيس مجلس الوزراء

دكتور/ مصطفى كمال مدبولى



## قرار رئيس مجلس الوزراء

رقم ٢٠١٤ لسنة ٢٠٢٤

### رئيس مجلس الوزراء

بعد الاطلاع على الدستور ؛

وعلى قانون نظام الإدارة المحلية الصادر بالقانون رقم ٤٣ لسنة ١٩٧٩ وتعديلاته ؛

وعلى المرسوم بقانون رقم ١١٦ لسنة ٢٠١١ بحل المجالس الشعبية المحلية ؛

وعلى طلب محافظ الدقهلية ؛

وعلى ما عرضه وزير التنمية المحلية ؛

قرر:

### ( المادة الأولى )

تُخصص قطعة أرض من أملاك الدولة الخاصة بمساحة ٣٣٩ م<sup>٢</sup> زمام قرية كفر الترعة القديم التابعة للوحدة المحلية لمركز ومدينة شربين بمحافظة الدقهلية، وفقاً للوحة وجدول الإحداثيات المرفقين، بالمجان، لصالح وزارة الزراعة واستصلاح الأراضى لإقامة مجمع خدمات زراعى .

### ( المادة الثانية )

يُنشر هذا القرار فى الجريدة الرسمية، وعلى الجهات المختصة تنفيذه .

صدر برئاسة مجلس الوزراء فى ٦ ذى الحجة سنة ١٤٤٥ هـ

( الموافق ١٢ يونيسة سنة ٢٠٢٤ م ) .

رئيس مجلس الوزراء

دكتور/ مصطفى كمال مدبولى



## قرار رئيس مجلس الوزراء

رقم ٢٠١٥ لسنة ٢٠٢٤

### رئيس مجلس الوزراء

بعد الاطلاع على الدستور ؛

وعلى قانون نظام الإدارة المحلية الصادر بالقانون رقم ٤٣ لسنة ١٩٧٩ وتعديلاته ؛

وعلى المرسوم بقانون رقم ١١٦ لسنة ٢٠١١ بحل المجالس الشعبية المحلية ؛

وعلى طلب محافظ الوادى الجديد ؛

وعلى ما عرضه وزير التنمية المحلية ؛

**قرر:**

### ( المادة الأولى )

تُخصّص قطعة أرض من أملاك الدولة الخاصة بمساحة ١٦١١ م<sup>٢</sup> زمام قرية المنيرة التابعة للوحدة المحلية لمركز ومدينة الخارجة بمحافظة الوادى الجديد ، وفقاً للوحة وجدول الإحداثيات المرفقين ، بالمجان ، لصالح مديرية أمن الوادى الجديد ، لتوسعة وتطوير نقطة الإطفاء بقرية المنيرة .

### ( المادة الثانية )

يُنشر هذا القرار فى الجريدة الرسمية ، وعلى الجهات المختصة تنفيذه .

صدر برئاسة مجلس الوزراء فى ٦ ذى الحجة سنة ١٤٤٥ هـ

( الموافق ١٢ يونيسة سنة ٢٠٢٤ م ) .

رئيس مجلس الوزراء

**دكتور/ مصطفى كمال مدبولى**



## قرار رئيس مجلس الوزراء

رقم ٢٠١٦ لسنة ٢٠٢٤

### رئيس مجلس الوزراء

بعد الاطلاع على الدستور ؛

وعلى قانون نظام الإدارة المحلية الصادر بالقانون رقم ٤٣ لسنة ١٩٧٩ وتعديلاته ؛

وعلى المرسوم بقانون رقم ١١٦ لسنة ٢٠١١ بحل المجالس الشعبية المحلية ؛

وعلى طلب محافظ مطروح ؛

وعلى ما عرضه وزير التنمية المحلية ؛

قرر:

### ( المادة الأولى )

تُخصص قطعة أرض من أملاك الدولة الخاصة بمساحة ٣٢, ١٠٠٠٠ م<sup>٢</sup> بمنطقة جنوب السكة الحديد بمدينة العلمين بمحافظة مطروح، وفقاً للوحة وجدول الإحداثيات المرفقين، بالمجان، لصالح الهيئة العامة للأبنية التعليمية لإقامة مدرسة ثانوية فندقية.

### ( المادة الثانية )

يُنشر هذا القرار فى الجريدة الرسمية، وعلى الجهات المختصة تنفيذه .

صدر برئاسة مجلس الوزراء فى ٦ ذى الحجة سنة ١٤٤٥ هـ

( الموافق ١٢ يونية سنة ٢٠٢٤ م ) .

رئيس مجلس الوزراء

دكتور/ مصطفى كمال مدبولي

