

جمهورية مصر العربية



رَأْسُ الثَّيَابِ الْجُمْهُورِيَّةِ

# الجريدة الرسمية

الثمن ١٥ جنيهاً

السنة السابعة والستون	الصادر في ٢٣ ربيع الأول سنة ١٤٤٦ هـ الموافق ٢٦ سبتمبر سنة ٢٠٢٤ م )	العدد ٣٩
--------------------------	---	-------------

محتويات العدد :

رقم الصفحة

**قرارات رئيس مجلس الوزراء**

٣	.....	قرار رقم ٢٤٤٠ لسنة ٢٠٢٤
٥	.....	قرار رقم ٢٤٤١ لسنة ٢٠٢٤
٧	.....	قرار رقم ٢٤٤٢ لسنة ٢٠٢٤
٩	.....	قرار رقم ٢٤٤٣ لسنة ٢٠٢٤
١١	.....	قرار رقم ٢٤٤٤ لسنة ٢٠٢٤
١٣	.....	قرار رقم ٢٤٤٥ لسنة ٢٠٢٤
١٥	.....	قرار رقم ٢٧٠٦ لسنة ٢٠٢٤



وزارة الداخلية  
السلطة الوطنية  
السلطة الوطنية  
السلطة الوطنية

## قرار رئيس مجلس الوزراء

رقم ٢٤٤٠ لسنة ٢٠٢٤

### رئيس مجلس الوزراء

بعد الاطلاع على الدستور ؛

وعلى قانون نظام الإدارة المحلية الصادر بالقانون رقم ٤٣ لسنة ١٩٧٩ وتعديلاته ؛

وعلى المرسوم بقانون رقم ١١٦ لسنة ٢٠١١ بحل المجالس الشعبية المحلية ؛

وعلى طلب محافظ قنا ؛

وعلى ما عرضه وزير التنمية المحلية ؛

### قرر:

#### ( المادة الأولى )

تُخصّص قطعة أرض من أملاك الدولة الخاصة (تبرع المواطن/ سيد أحمد أحمد مصطفى) بمساحة ١٤٠٠ م<sup>٢</sup> كائنة بالقطعة رقم (٦) ضمن حوض أحمد عبد الله البحرى نمرة (٨) زمام قرية المخزن التابعة للوحدة المحلية لمركز ومدينة قوص بمحافظة قنا ، وفقاً للوحة وجدول الإحداثيات المرفقين ، بالمجان ، لصالح مديرية التربية والتعليم بالمحافظة لإقامة مدرسة تعليم أساسى .

#### ( المادة الثانية )

يُنشر هذا القرار فى الجريدة الرسمية ، وعلى الجهات المختصة تنفيذه .

صدر برئاسة مجلس الوزراء فى ٢٢ المحرم سنة ١٤٤٦ هـ

( الموافق ٢٨ يوليى سنة ٢٠٢٤ م ) .

رئيس مجلس الوزراء

دكتور/ مصطفى كمال مدبولى



## قرار رئيس مجلس الوزراء

رقم ٢٤٤١ لسنة ٢٠٢٤

### رئيس مجلس الوزراء

بعد الاطلاع على الدستور ؛

وعلى قانون نظام الإدارة المحلية الصادر بالقانون رقم ٤٣ لسنة ١٩٧٩ وتعديلاته ؛

وعلى المرسوم بقانون رقم ١١٦ لسنة ٢٠١١ بحل المجالس الشعبية المحلية ؛

وعلى قانون الإسكان الاجتماعى ودعم التمويل العقارى الصادر بالقانون رقم ٩٣

لسنة ٢٠١٨ ؛

وعلى طلب محافظ مطروح ؛

وعلى ما عرضه وزير التنمية المحلية ؛

### قرر:

#### ( المادة الأولى )

تُخصص قطعة أرض من أملاك الدولة الخاصة بمساحة ٠,٥ , ٦٠ فدان تقريباً تعادل ٢٥٢٢٧٣ م<sup>٢</sup> كائنة بمنطقة الكيلو (٩) خلف جامعة مطروح داخل الحيز العمرانى لمدينة مرسى مطروح بمحافظة مطروح ، وفقاً للوحة وجدول الإحداثيات المرفقين ، بالمجان ، لصالح صندوق الإسكان الاجتماعى ودعم التمويل العقارى لإقامة مشروع إسكان اجتماعى .

#### ( المادة الثانية )

يُنشر هذا القرار فى الجريدة الرسمية ، وعلى الجهات المختصة تنفيذه .

صدر برئاسة مجلس الوزراء فى ٢٢ المحرم سنة ١٤٤٦ هـ

( الموافق ٢٨ يولية سنة ٢٠٢٤ م ) .

رئيس مجلس الوزراء

دكتور/ مصطفى كمال مدبولى



## قرار رئيس مجلس الوزراء

رقم ٢٤٤٢ لسنة ٢٠٢٤

### رئيس مجلس الوزراء

بعد الاطلاع على الدستور ؛

وعلى قانون نظام الإدارة المحلية الصادر بالقانون رقم ٤٣ لسنة ١٩٧٩ وتعديلاته ؛

وعلى المرسوم بقانون رقم ١١٦ لسنة ٢٠١١ بحل المجالس الشعبية المحلية ؛

وعلى طلب محافظ المنوفية ؛

وعلى ما عرضه وزير التنمية المحلية ؛

### قرر:

#### ( المادة الأولى )

تُخصّص قطعة أرض من أملاك الدولة الخاصة بمساحة ٤٥٨م<sup>٢</sup> ضمن القطعة رقم (١٩٠) من (١٤) أصلية بحوض دابر الناحية نمرة (١٦) زمام قرية دمهوج التابعة للوحدة المحلية لمركز ومدينة قويسنا بمحافظة المنوفية ، وفقاً للوحة وجدول الإحداثيات المرفقين ، بالمجان ، لصالح مركز شباب دمهوج لإقامة صالة ألعاب رياضية .

#### ( المادة الثانية )

يُنشر هذا القرار فى الجريدة الرسمية ، وعلى الجهات المختصة تنفيذه .

صدر برئاسة مجلس الوزراء فى ٢٢ المحرم سنة ١٤٤٦ هـ

( الموافق ٢٨ يولية سنة ٢٠٢٤ م ) .

رئيس مجلس الوزراء

دكتور/ مصطفى كمال مدبولي



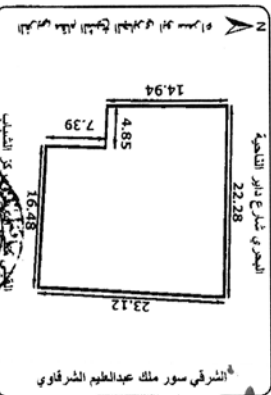
٤٤٤

الإدارة الفنية لخدمة أصول الدولة  
 مونتاج مخطط صالة ألعاب رياضية لصالح مركز شباب قويسية  
 قويسية - قويسية (بلديات المونق)  
 محافظة الشرقية  
 رقم القيد: ٣٠٥٩٣٤٢٢٠١

الغرض من التخطيط: صالة ألعاب رياضية لصالح مركز شباب قويسية  
 المركز: قويسية  
 الوحدة الخلفية: بلديات  
 العنوان: قرية سهول شارع دير التسمية 16 طريق مركز الشباب  
 الجهة الأمامية: داخل الحظير العمومي  
 المساحة م: 457.83  
 المساحة بالعمدان: 0.11

طبق النظام إحداثيات UTM (WGS\_1984)

X	Y	Z
31.18805691	30.59343061	1
31.19804787	30.59332217	2
31.19787617	30.59322913	3
31.19787712	30.59329576	4
31.19782658	30.59329722	5
31.19782435	30.59343201	6



تم تحديد الموقع بناءً على طلب السيد المهندس محمد عبدالعليم الشرقاوي وتم التحقق من صحة المخطط المقدم من قبل السيد المهندس محمد عبدالعليم الشرقاوي وتم التأكد من عدم وجود أي عقبات أو حقوق ثالثة على الموقع المذكور.

السيد المهندس محمد عبدالعليم الشرقاوي  
 السيد المهندس محمد عبدالعليم الشرقاوي  
 السيد المهندس محمد عبدالعليم الشرقاوي





## قرار رئيس مجلس الوزراء

رقم ٢٤٤٣ لسنة ٢٠٢٤

### رئيس مجلس الوزراء

بعد الاطلاع على الدستور ؛

وعلى قانون نظام الإدارة المحلية الصادر بالقانون رقم ٤٣ لسنة ١٩٧٩ وتعديلاته ؛

وعلى المرسوم بقانون رقم ١١٦ لسنة ٢٠١١ بحل المجالس الشعبية المحلية ؛

وعلى طلب محافظ الدقهلية ؛

وعلى ما عرضه وزير التنمية المحلية ؛

### قرر:

#### ( المادة الأولى )

تُخصّص قطعة أرض من أملاك الدولة الخاصة بمساحة ١٧٥٣م<sup>٢</sup> ضمن حوض عبد العزيز نمره (٣١) زمام قرية ميت العامل التابعة للوحدة المحلية لمركز ومدينة أجا بمحافظة الدقهلية ، وفقاً للوحة وجدول الإحداثيات المرفقين ، بالمجان ، لصالح مديرية التربية والتعليم بالمحافظة لإقامة مدرسة تعليم أساسى .

#### ( المادة الثانية )

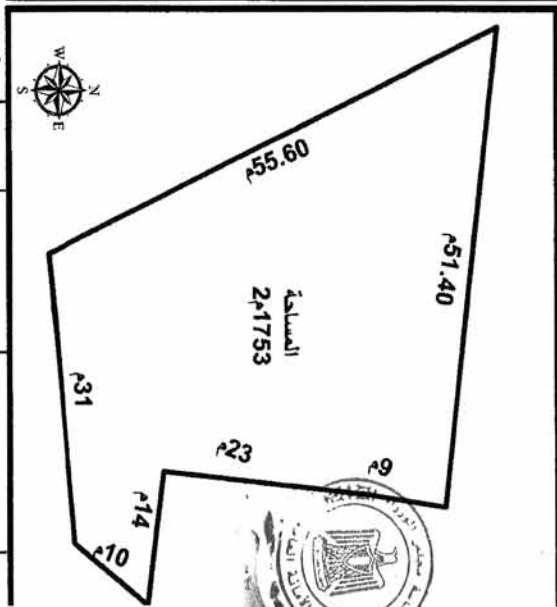
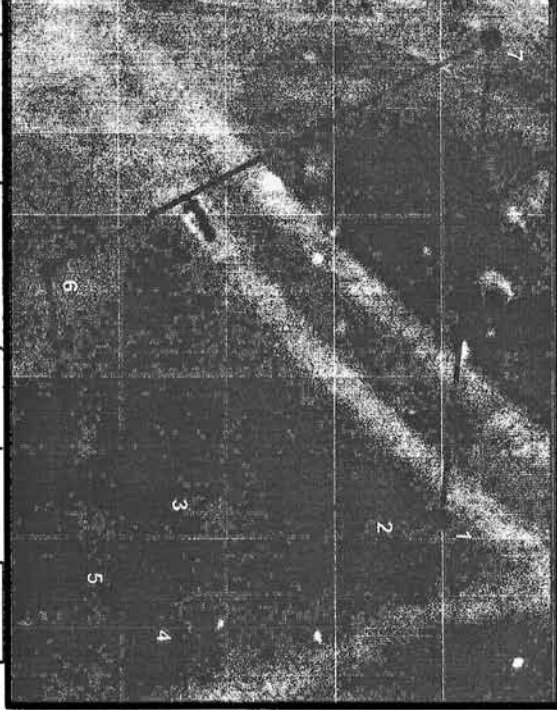
يُنشر هذا القرار فى الجريدة الرسمية ، وعلى الجهات المختصة تنفيذه .

صدر برئاسة مجلس الوزراء فى ٢٢ المحرم سنة ١٤٤٦ هـ

( الموافق ٢٨ يوليه سنة ٢٠٢٤ م ) .

رئيس مجلس الوزراء

دكتور/ مصطفى كمال مدبولي



٢٤٤٣

محافظة الدقهلية  
رئاسة مركز ومدينة أجا

NO	lat	long	المساحة / الم²	المساحة / الم²	البلدية	موقعها من المركز المساحي	رقم القطر	الجهة المخصص لها	الغرض من التخصيص	لمركز
1	30°53'47.468"	31°20'28.431"								
2	30°53'47.179"	31°20'26.42"								
3	30°53'46.437"	31°20'26.391"			أمنحة زراعية					
4	30°53'46.406"	31°20'26.919"			طراح الجسر					
5	30°53'46.145"	31°20'26.705"				١٤/٥/١٣١٩	مخدرة التربة والتقليم بالتغطية			
6	30°53'46.989"	31°20'26.562"						مطبخ مدرسة تعليم أساسي بمبنى التعل		
7	30°53'47.543"	31°20'24.509"								

السيد / م. ك. ه. خليفة أجا

يعتمد

الإدارة الهندسية

إدارة التخطيط  
م. م. م. م. م.

١٤

## قرار رئيس مجلس الوزراء

رقم ٢٤٤٤ لسنة ٢٠٢٤

### رئيس مجلس الوزراء

بعد الاطلاع على الدستور ؛

وعلى قانون نظام الإدارة المحلية الصادر بالقانون رقم ٤٣ لسنة ١٩٧٩ وتعديلاته ؛

وعلى المرسوم بقانون رقم ١١٦ لسنة ٢٠١١ بحل المجالس الشعبية المحلية ؛

وعلى طلب محافظ الغربية ؛

وعلى ما عرضه وزير التنمية المحلية ؛

### قرر:

#### ( المادة الأولى )

تُخصّص قطعة أرض من أملاك الدولة الخاصة بمساحة ١٣٠م<sup>٢</sup> كائنة بالقطعة رقم (١٧) ضمن حوض فياض والنشوة نمرة (٣١) زمام قرية أبو صير التابعة للوحدة المحلية لمركز ومدينة سمندوب بمحافظة الغربية ، وفقاً للوحة وجدول الإحداثيات المرفقين، بالمجان ، لصالح الهيئة القومية للبريد لإقامة مكتب بريد نموذجي .

#### ( المادة الثانية )

يُنشر هذا القرار فى الجريدة الرسمية ، وعلى الجهات المختصة تنفيذه .

صدر برئاسة مجلس الوزراء فى ٢٢ المحرم سنة ١٤٤٦ هـ

( الموافق ٢٨ يوليه سنة ٢٠٢٤ م ) .

رئيس مجلس الوزراء

دكتور/ مصطفى كمال مدبولي





## قرار رئيس مجلس الوزراء

رقم ٢٤٤٥ لسنة ٢٠٢٤

### رئيس مجلس الوزراء

بعد الاطلاع على الدستور ؛

وعلى قانون نظام الإدارة المحلية الصادر بالقانون رقم ٤٣ لسنة ١٩٧٩ وتعديلاته ؛

وعلى المرسوم بقانون رقم ١١٦ لسنة ٢٠١١ بحل المجالس الشعبية المحلية ؛

وعلى طلب محافظ الوادى الجديد ؛

وعلى ما عرضه وزير التنمية المحلية ؛

### قرر:

#### ( المادة الأولى )

تُخصص قطعة أرض من أملاك الدولة الخاصة بمساحة ١٥٠٠م<sup>٢</sup> زمام قرية العوينة التابعة للوحدة المحلية لمركز ومدينة الداخلة بمحافظة الوادى الجديد ، وفقاً للوحة وجدول الإحداثيات المرفقين ، بالمجان ، لصالح مديرية التضامن الاجتماعى بالمحافظة لإقامة مركز خدمات اجتماعية .

#### ( المادة الثانية )

يُنشر هذا القرار فى الجريدة الرسمية ، وعلى الجهات المختصة تنفيذه .

صدر برئاسة مجلس الوزراء فى ٢٢ المحرم سنة ١٤٤٦ هـ

( الموافق ٢٨ يوليه سنة ٢٠٢٤ م ) .

رئيس مجلس الوزراء

دكتور/ مصطفى كمال ممدوح





## قرار رئيس مجلس الوزراء

رقم ٢٧٠٦ لسنة ٢٠٢٤

### رئيس مجلس الوزراء

بعد الاطلاع على الدستور ؛

وعلى قانون نظام الإدارة المحلية الصادر بالقانون رقم ٤٣ لسنة ١٩٧٩

ولائحته التنفيذية ؛

وعلى القانون رقم ١٠ لسنة ١٩٩٠ بشأن نزع ملكية العقارات للمنفعة العامة

ولائحته التنفيذية ؛

وعلى قرار رئيس الجمهورية رقم ٣٠٤ لسنة ٢٠٢٤ بتفويض رئيس مجلس الوزراء

في بعض الاختصاصات ؛

وبناءً على ما عرضه نائب رئيس مجلس الوزراء للتنمية الصناعية ووزير وزارتي

الصناعة والنقل ؛

### قرر:

#### ( المادة الأولى )

يعتبر من أعمال المنفعة العامة مشروع استكمال تطوير وازدواج طريق المنصورة/

دمياط الشرقى من كوبرى شربين العلوى حتى كفر عرب فارسكور ، وذلك فى نطاق

محافظتى الدقهلية ودمياط .

#### ( المادة الثانية )

يستولى بطريق التنفيذ المباشر على الأراضى اللازمة لتنفيذ المشروع المشار

إليه فى المادة السابقة ، والمبين موقعها ومساحتها وحدودها وأسماء ملاكها الظاهرين

بالمذكرة الإيضاحية والخرائط المساحية والكشوف المرفقة .

( المادة الثالثة )

يُنشر هذا القرار فى الجريدة الرسمية .

صدر برئاسة مجلس الوزراء فى ١٧ صفر سنة ١٤٤٦ هـ

( الموافق ٢٢ أغسطس سنة ٢٠٢٤ م ) .

رئيس مجلس الوزراء

دكتور/ مصطفى كمال مدبولى



المطابع الأميرية  
طوره الكرونية لإنتاجها عند الطلب



## وزارة النقل

### مذكرة إيضاحية

لقرار رئيس مجلس الوزراء

بشأن إضفاء صفة النفع العام على مشروع استكمال تطوير وازدواج

طريق المنصورة - دمياط الشرقى من كوبرى شربين العلوى

حتى كفر عرب فارسكور

في إطار خطة وزارة النقل للحد من الحوادث على شبكة الطرق السريعة والرئيسية وتحقيق السيولة المرورية من خلال تنفيذ مشروعات تطوير وازدواج لعدد من الطرق ذات الكثافة المرورية العالية ومن ضمنها طريق المنصورة - دمياط الشرقى من كوبرى شربين العلوى حتى كفر عرب فارسكور .

وقد تبين خلال تنفيذ المشروع وجود بعض الأراضى المتعارضة مع مسار المشروع بنطاق محافظتى الدقهلية ودمياط مما يستلزم ضرورة نزع ملكيتها حتى يتسنى تنفيذ المشروع .

ورد تقرير استشارى الهيئة المصرية العامة للمساحة المتضمن قيمة التعويض المبدئى المقرر لنزع الملكية المطلوبة لتنفيذ المشروع والمقدر بنحو (١, ٦٦) مليون جنيه - (مرفق رقم ١) .

مرفق لسيادتكم ما يلى :

عدد (٦) كشوف معتمدة من مديرتى المساحة بالدقهلية ودمياط تتضمن حصراً لأسماء الملاك الظاهرين للمساحات المطلوب نزع ملكيتها لصالح المشروع (عدد ١ كشف بنطاق محافظة الدقهلية وعدد (٥) كشوف بنطاق محافظة دمياط) بالإضافة إلى عدد (١) كشف لحصر الأحواض والزمومات المتداخلة مع المشروع بنطاق محافظة الدقهلية - (مرفق رقم ٢) .

عدد (١٣) خريطة مساحية بالتخطيط الإجمالي للمشروع (عدد ٢) خريطة بنطاق محافظة الدقهلية وعدد (١١) خريطة بنطاق محافظة دمياط) - (مرفق رقم ٣) .  
وفي ضوء ما تقدم ، نتشرف بأن نرفق طيه مشروع قرار رئيس مجلس الوزراء بشأن الموافقة على إضفاء صفة النفع العام على مشروع استكمال تطوير وازدواج طريق المنصورة- دمياط الشرقى من كوبرى شربين العلوى حتى كفر عرب فارسكور والاستيلاء بطريق التنفيذ المباشر على الأراضى اللازمة لتنفيذ المشروع بنطاق محافظتى الدقهلية ودمياط وذلك على النحو الموضح بهاليه .

**وتفضلوا بقبول فائق الاحترام**

نائب رئيس مجلس الوزراء للتنمية الصناعية

وزير الصناعة والنقل

**فريق / كامل عبد الهادى الوزير**



كشف حصر أسماء الملاك الظاهرين بالمشروع  
استكمال تطوير ازدواج طريق المنصوره دمياط الشرقي من كوبري  
شربين العلوي الي كفر العرب فارسكور

اسم القرية / محله انشاق	مركز شربين	الدقيقيه	اسم الحوض ورقمه	رقم القطعه رمزيه	اسم المالك	ملاحظات
حوض مصطفي بك قنديل نمره ٣٧				١ ٢ ٣	هشام امين عبد العال محمد عادل شهاب احمد عادل شهاب	
حوض عبد الحميد نمره ٣٦				١ ٢	محمد محمود رفاعي ابراهيم محمود رفاعي	
حوض الجنينه نمره ٥٠				١ ٢ ٣	محمد علي زهري عاطف السعيد عبيد احمد فاروق الالفي	كفتره بنزيره

٥  
مدير عام مساحه - العقليه

رئيس القسم



١١  
رئيس الإدارة المركزية  
١٤ مارس ٢٠٢٤  
ملوك مكي صالح  
٣٠٨٥

٢  
٢٧.٦

كشف حصر الاحواض والزمادات المتداخلة بالمشروع  
استكمال تطوير ازدواج طريق المنصورة دمياط الشرقي من كوبري  
شربين العلوي الي كفر العرب فارسكور

المسطح			المركز	اسم القرية	اسم الحوض ورقمه
ف	ط	س			
١	٢	٦	شربين	محله انشاق	حوض مصطفى بك قنديل نمرة ٣٧
--	٧	٤	شربين	محله انشاق	حوض عبد الحميد نمره ٣٦
-	١٩	١٢	شربين	محله انشاق	حوض الجنينه نمرة ٥٠
٢	٤	٢٢			

رئيس القسم



مدير عام المساحة بالقاهرة

رئيس الإدارة المركزية  
م. ز. ز. ز.  
ملوي س. م.  
٣٠٨٥

٩-٤  
٢٧.٦



بيان أسماء واضعي اليد الظاهرين بمشروع ازدواج الطريق الشرقي (مبنيط إلى شريين)

٤٧٠٦

مدينة اسعة بريدة

م	الأسم	الوصف	المركز	التأقية	الحوض	القطعة	المساحة	ملاحظات
١	رياح كفي سريه	قاعة لغير هياكل - سلم الزلازل وحفر - اسعة GRC - رابحة GRC - زلازل حديد	الزرقا	الزرقا	حوض مبرورة	٧٥	٣٣٠ م	ضمن مشروع رزي ٧٣٢٧
٢	سليح سريه	ابوابه حصر القبول - ٤ كبريات بوابين - تفتك بوابين - سلك مساج به كلابيح - ٢ اسعة كلابيح	الزرقا	الزرقا	حوض مبرورة	٧٥	١١٦	ضمن مشروع رزي ٧٣٢٧
٣		مسجد الرضا والهدى - دور واحد - سبرينغ من الفرج	الزرقا	الزرقا	حوض مبرورة	٢	١٠٨	ضمن مشروع رزي ٧٣٢٧
٤	بشير السليح	مخزن لوات مبرورة - بيلدوم والاسلاك دور الين - جرسك مسطحة	الزرقا	ميت القلي	حوض الللاج ٢٤	٥٠	١٦	
٥	محمد محمد الزاهم الشيب	بلاطة وكود - كريمة بوابين - تفتك راضي - سلك مساج سلك بالادواج	الزرقا	ميت القلي	حوض الللاج ٢٤	٤٤	٥٠	
٦	محمد نوكا حمدة	مخزن لوات مبرورة - شركة الأجلص - دور واحد ارتفاع ١٢ م ارتفاع من الفرج الاصفر - الواجهة الواجهة مسطحة لفتحة	الزرقا	ميت القلي	حوض الللاج ٢٤	٢٢	١١٥	ضمن مشروع رزي ٧٣٢٧
٧	محمد عطية	مخزن كبروي - قصر الملكا ٢ دور - تنظيم مبرور لوكس - بالفرج حضان GRC	الزرقا	ميت القلي	حوض الللاج ٢٤	٣٧	٢٤ / ٤٠	ضمن مشروع رزي ٧٣٢٧
٨	محمد نوكا حمدة	مخزن كبروي - سلم وحفر من الزلازل المسطحة - ٤ اولر بيلدوم - الارض والبرود ومخالفات والهي سكن - الزلازل حوض لوات مبرورة تنظيم مبرور لوكس - اللدود مخزن تنظيم حدي - نور السك من تنظيم حوض لواجهة حضان GRC وواجهة	الزرقا	ميت القلي	حوض الللاج ٢٤	٣٧	١١٥	ضمن مشروع رزي ٧٣٢٧



بمقتضى /  
مفوضاً مفوضاً مفوضاً مساحه  
٤٧٠٦/٤١٢

رئيس الأمانة  
م. م. م.

رئيس الأمانة

رئيس الأمانة  
١٤٣٨

٣٢٤٧	٥٤	٢٢	٢٤	موت العلي	الأزرق	عروة مرور سليمة - تنظيم طوبى فر هجرى - دور واحد طبق قرينيد	١٢
٣٢٤٧	١٩٩	٢٢/٧	٢٢	موت العلي	الأزرق	مسجد نور واحد - مسجد اللوح القبري - واحة شامية قلعة	١٢
٣٢٤٧	٧٠,٥	٢٢	٢٢	موت العلي	الأزرق	عروة اسطوخودوس واحد - تنظيم حجر	١٢
٣٢٤٧	٢٤	٥١	١١	المرد	الأزرق	ميدان ٣ اوتار - حارات سكن والأرضي واحة كوش - واحة محذوز	١٢
٣٢٤٧	٥٩	٥١	١١	المرد	الأزرق	ميدان ٣ اوتار و الحزام - واحة تنظيم قلعة - طور الأراضي محلات (أرضية ميكنكا و حراج)	١٢
٣٢٤٧	٦٨	٥١	١١	المرد	الأزرق	ميدان حورثان وبادوم - واحة كوتب احمر - طور الأراضي واحة القريش	١٤
٣٢٤٧	٥١	٥١	١١	المرد	الأزرق	ميدان ٣ اوتار وبادوم - حريسة مستطحة - الدور الأراضي واحة ميكنكا	١٥
٣٢٤٧	١٢,٥	٥١	١١	المرد	الأزرق	روضة حور واحد واحة ميكنكا - واحة تنظيم قلعة	١٦
٣٢٤٧	٤٠,٥	٩/٥٩	١١	المرد	الأزرق	ميدان قريش الكيل - بوابة حديد - سور طوبى - سوران ميكنكا - حطير	١٧
٣٢٤٧	٣٤,٥	١٠,٦	١٢	المرد	الأزرق	ميدان وادعيل الأراضي محذوز - الدور الأراضي - الدور الأوتار - سكن محذوز محذوز	١٨
٣٢٤٧	٢٠,١	١٣٣/١٠٤	١٦	المرد	الأزرق	سور حريسة مستطحة - بوابة صناع - أرض احضاه	١٩
٣٢٤٧	٣٦	١٠٤/٧٦	١٦	المرد	الأزرق	ميدان ٤ اوتار واحة محلات - الدور الأراضي محلات قطع حجر	٢٠
٣٢٤٧	٤٥	٧٤/٧٦	١٦	المرد	الأزرق	ميدان ٣ اوتار - واحة قلعة طور الأراضي محلات	٢١

بإصدار /  
مفوض / مدير عام مديرية مسقط

رئيس الأمانة

رئيس الأمانة

رئيس الأمانة



٢٠٢٤  
٢٦

٤٢.٥	١٧٤/١٠٠٤	١٦	حوض اللؤلؤ	الزرقا	حديقة	مزارع ٤ اكتوبر (٣ هكتار) - واحة محفلة - اللؤلؤ الأرضي وروضة ميكانكا	٢١	طارق ابو الفتح
٤٤.٥	١٠٤/٤٢	١٦	حوض اللؤلؤ	الزرقا	حديقة	مزارع ٣ اكتوبر (١ هكتار) - واحة قلعة - اللؤلؤ الأرضي محلات	٢٢	محمد محمد النسي
٣١.٥	٤٢/٤٢/٢٢	١٦	حوض اللؤلؤ	الزرقا	حديقة	مزارع ٣ اكتوبر (١ هكتار) - واحة محفلة - اللؤلؤ الأرضي محلات - سلق صناع	٢٤	ابراهيم اسماعيل ابراهيم
١٩.٥	٣٨/١٠٠٤	١٦	حوض اللؤلؤ	الزرقا	حديقة	مزارع ٤ اكتوبر - واحة قلعة - اللؤلؤ الأرضي وروضة ميكانكا تشطيب مطفي	٢٥	محمد حسين الموسوي
١٩.٥	١٠٠٤	١٦	حوض اللؤلؤ	الزرقا	حديقة	مزارع ٣ اكتوبر - واحة قلعة - تشطيب لوحي - لواجه حديقة اسم المزارع	٢٦	سعيد عبد العزيز
٢٣.٥	١٠٠٤	١٦	حوض اللؤلؤ	الزرقا	حديقة	مزارع ٣ اكتوبر - واحة محفلة - اللؤلؤ الأرضي محلات - تشطيب علفي	٢٧	عمر عبد القادر سلتة
١٧.٧	٥٥/٧٧/١٠٠٤	١٦	حوض اللؤلؤ	الزرقا	حديقة	مسير اللؤلؤ القوية - حوز حطب محلات - ٣ بوابه حديد - حوزة الارضية	٢٨	مختار سطر
٣٢	٢٧	١٦	حوض اللؤلؤ	الزرقا	حديقة	مزارع ٣ اكتوبر - واحة حطب احمر - الواحة الاسمية تشطيب قلعة - تشطيب الكاشي احمر تشطيب	٢٩	عزاف عبد عودة
٢٥	٢٧	١٦	حوض اللؤلؤ	الزرقا	حديقة	مزارع حوزتين وبخيرية - واحة حطب احمر والواحة الاسمية قلعة - تشطيب داخلي احمر تشطيب وروضة اصيلة بونو سلق - حطب احمر - بوابة حوز	٣٠	حمدي عبد القادر سلتة
٣٨.٥	٣١/١١٠	١٦	حوض اللؤلؤ	الزرقا	حديقة	مزارع حوزتان - حطب احمر - بوابة صناع	٣١	ابراهيم رحيم السيد الحوز
٢٨.٥	٣١/١١٠	١٦	حوض اللؤلؤ	الزرقا	حديقة	مزارع حوزة حطب احمر	٣٢	محمد و همام ابراهيم عطية
٢٧.٥	٢	١٦	حوض اللؤلؤ	الزرقا	حديقة	مساحة احمر الاملاح حوز واحد - تشطيب لوحي - واحة قلعة وحوض احمر	٣٣	الناج موسى عبد الصمد

مختار / مدير عام حوزة مسال  
مختار / مدير عام حوزة مسال  
١٤٤٥/١٢/١٤

رئيس اللجنة

رئيس اللجنة

رئيس اللجنة

٢٠٢٤  
٢٦-٩







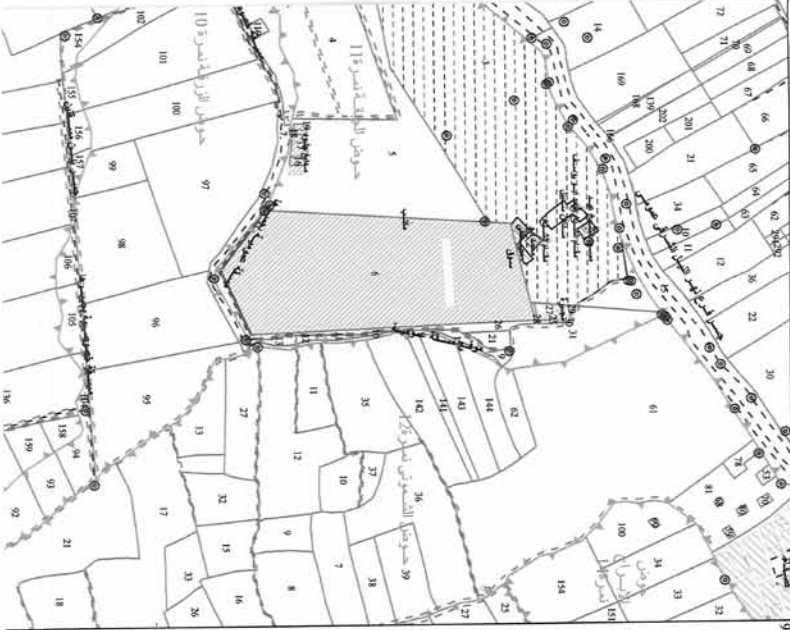








محافظة بنى سويف - الدقهلية مركز: الز



675000  
944000

بمركز بنى سويف بمحافظة بنى سويف

وزارة الموارد المائية والري  
الهيئة المصرية العامة للمساحة



EGYPTIAN SURVEY AUTHORITY

خريطة رقم: 943 / 673.5

تاريخ الطبع: 2024/02/27

الموسم: الخضوع لمنطقة ترواق الأرياف العامة للطريق  
والكبار (توقيع هجرى نعال تطوير و) ترواق الطريق المتفرقة من بنى سويف الز

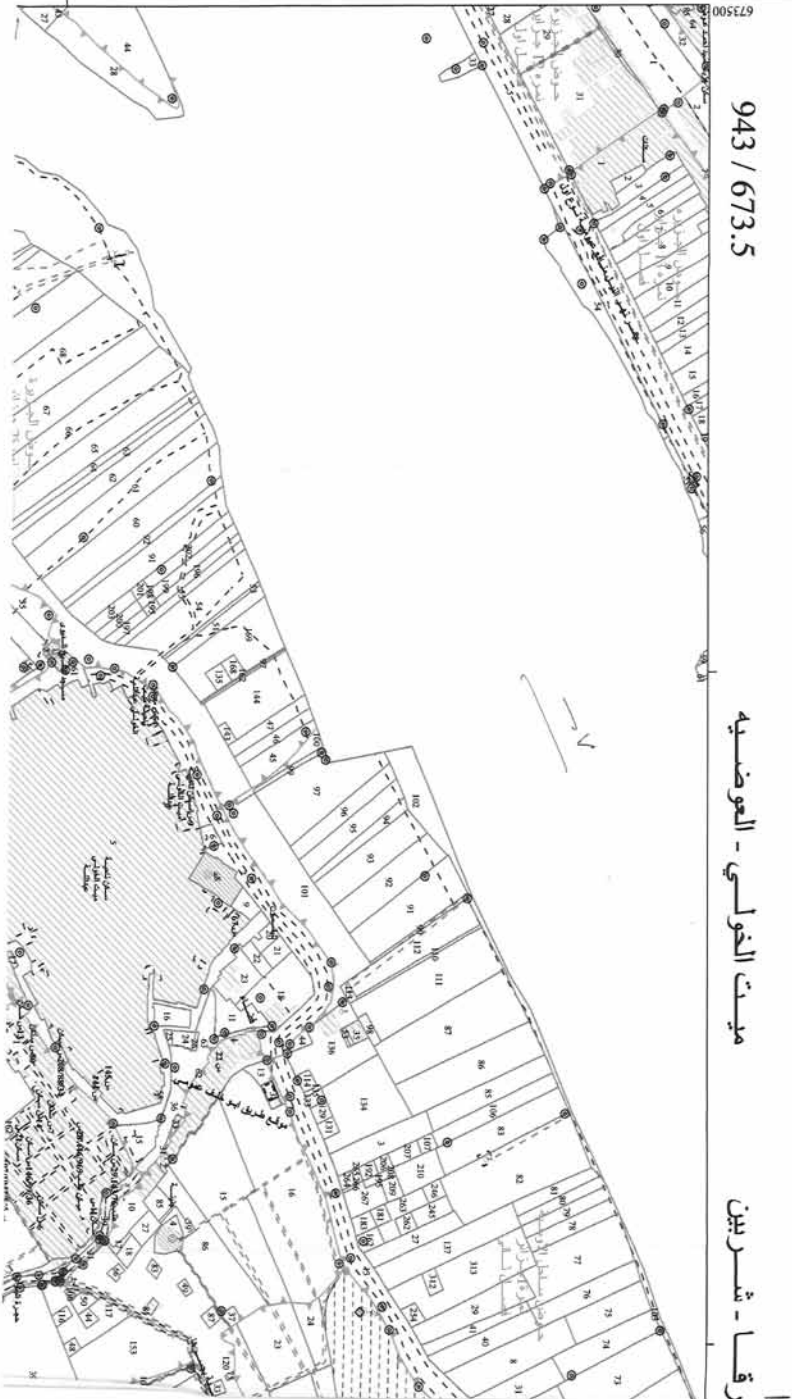
ملاحظة: حافة ترواق

ملاحظات الرسم

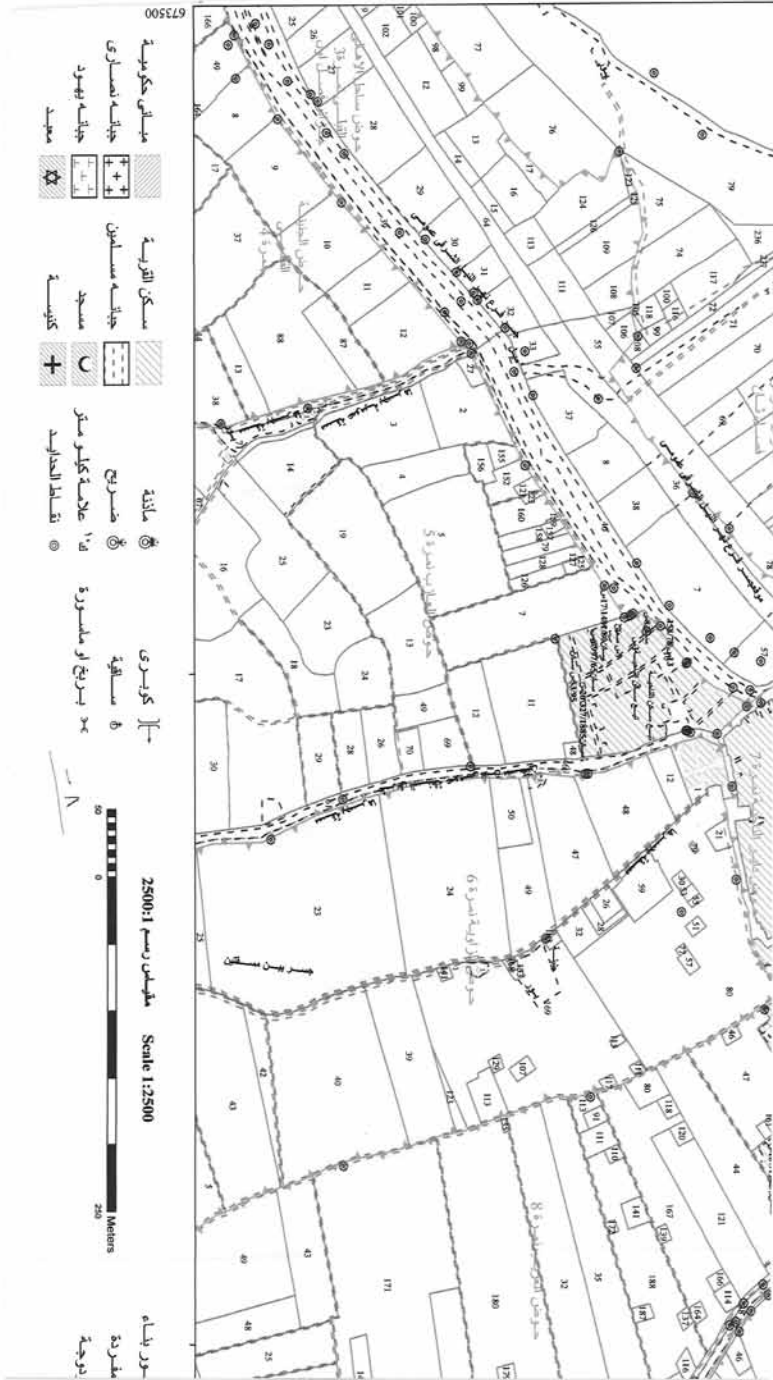
كما هو موضح بالترخيص للمساهمين ع ٤  
١٨١٥

INDEX TO ADJOINING SHEETS			
944	944	944	944
672	673.5	675	675
943	943	943	943
673	673.5	675	675



















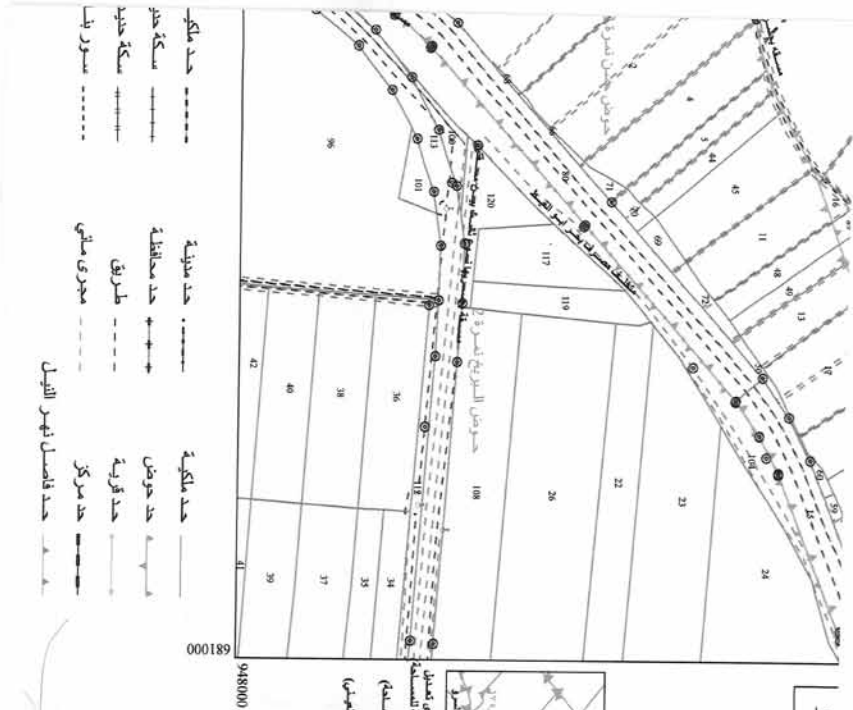












947	947	947
678	679,5	681



يطلب جدير الطهي، راجى بامت  
 INDEX TO BOUNDARIES  
 (وحد الخريطة الجوز تداولها أو تسطيرها وامتدادات أو كسول  
 بها لا بموجب تصديق من الهيئة المصرية العامة للمساحة  
 (وحد الخطوط محاذة لنهاية التسمية المصرية العامة للمساحة)  
 (الاسم التاريخي هي بتعلق لم يوسم عليها السجل القومي)

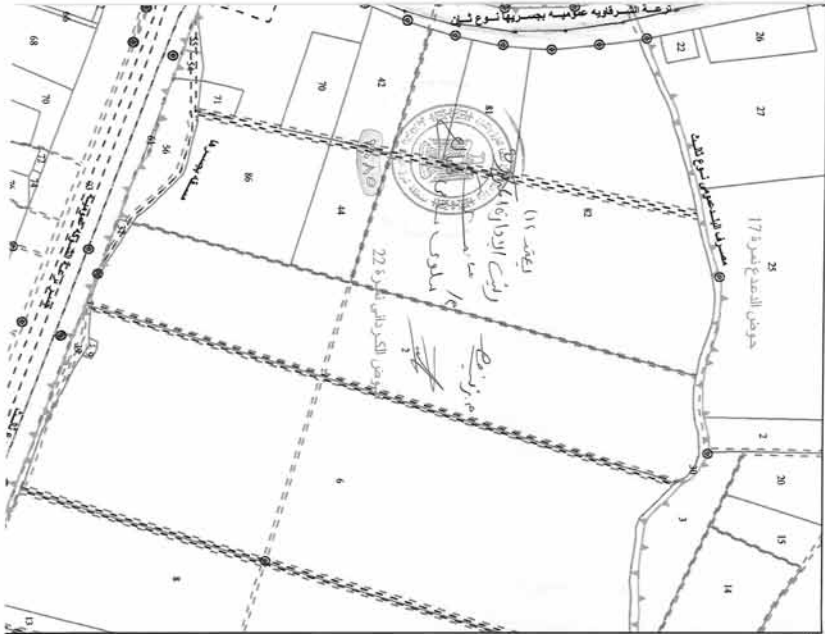
بني سويف  
 مهندس  
 مبراهيم محمد العالق  
 ٢٠٢٤  
 ٢٤١٠

١٨





محافظة الأقحوانة - دمياط مركز: شـ



000188

9530000

الجمهورية العربية السورية

وزارة الموارد المائية والري

الهيئة المصرية العامة للمساحة



EGYPTIAN SURVEY AUTHORITY

خريطة رقم: 679.5 / 949

تاريخ الطبع: 2024/02/22

الهيئة العامة للمساحة  
مركز دمياط  
محافظة الأقحوانة

الدوام: يخضع عمل الادارة الى كونه اداريا وتحت  
الادارة الفنية الطرق والكباري) قد وضع ههنا  
اعمال تخطيطية وادارة ارضيات المنشاء  
رعايتها جميعها

INDEX TO ADJOINING SHEETS

980	980	980
678	679.5	681
949	949	949
678	679.5	681

البيانات الرسم  
كشافة من طبع الخريطة المساحة رقم 949  
١٤٤٤  
١٤٤٥

٥١











مركز: قارس

محافظة: بنى مطير

952000  
000181

بموجب قرار رقم ٤٤٤٤ لسنة ٢٠٢٤

وزارة الموارد المائية والري  
الهيئة المصرية العامة للمساحة



EGYPTIAN SURVEY AUTHORITY

خريطة رقم: 951 / 679.5

تاريخ الطبع: 2024/02/27

المهندس/ الدكتور/ علي الدين المكيه اعد خطة تقسيم الكرايه والاهت المساحة الطبخ  
والكارى) وتبعه عمل أعمال تقويم الطابق المستوي في ارضيه المملكه  
الى الماده ١٠١ من قانون المساحة رقم ١٧١ لسنة ١٩٦٤  
ملاحظه: ارسلت  
مما هو موضح بالبريد الالكترونيه رقم ١٧١٢٠٤  
باسم المهندس/ المهندس/ محمد  
١٧١٢٠٤

فهرس الشوكت المسخريه  
INDEX TO ADDING SHEETS

952	952	952
678	679.5	681
951	951	951
678	679.5	681

مهندس  
١٧١٢٠٤

مهندس  
١٧١٢٠٤









982500  
952000  
بمركز: قارس  
محافظة: بني مطاط

وزارة الموارد المائية والري  
الهيئة المصرية العامة للمساحة  
الهيئة العامة للتخطيط العمراني  
EGYPTIAN SURVEY AUTHORITY



951 / 681  
خريطة رقم:

INDEX TO ADDING SHEETS			
تدوين الصفحات المضافة			
952	952	952	952
679.5	681	682.5	681
951	951	951	951
679.5	681	682.5	681

الدمريج / يضمه طلب البراءة المركزية لهذبة سنة 2024/02/22  
 الملائكة اللهيح العامة الطرف والكارن اويح السامانك الجوزك ايزاد ج  
 الطريخ المربتا من دسما الى الدسجورة - ساجدجج دسج ط  
 ساجدات اسسج  
 ساجدو ده فنج الرضيض المساجد رقم ١٨٢١٥  
 ١٨٢١٥  
 اسسج  
 اسسج  
 اسسج  
 اسسج











682300

953000

الجمهورية العربية السورية

وزارة الموارد المائية والري  
الهيئة المصرية العامة للمساحة



EGYPTIAN SURVEY AUTHORITY

خريطة رقم: 952 / 681

تاريخ الطبع: 2024/02/22

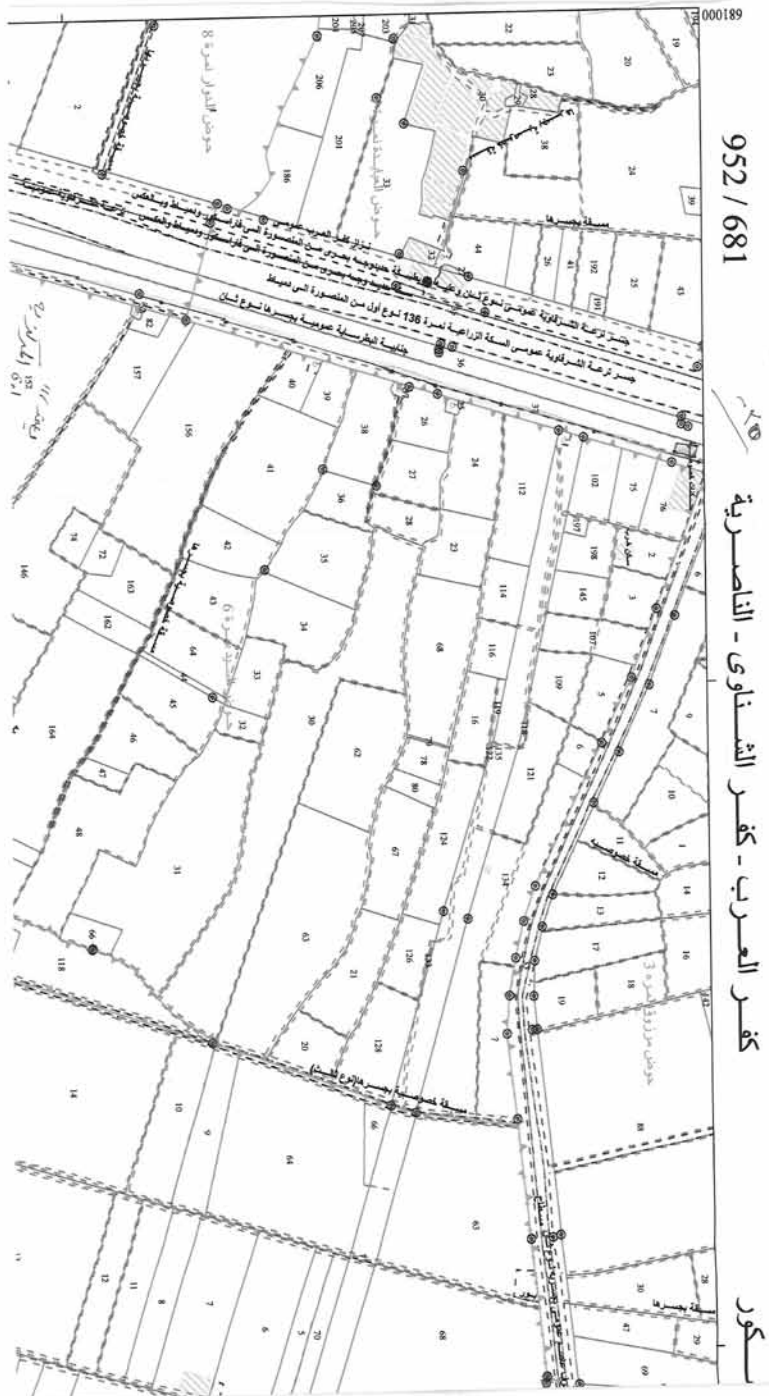
مخطط التجهيزات المسطحة  
INDEX TO ADJOINING SHEETS

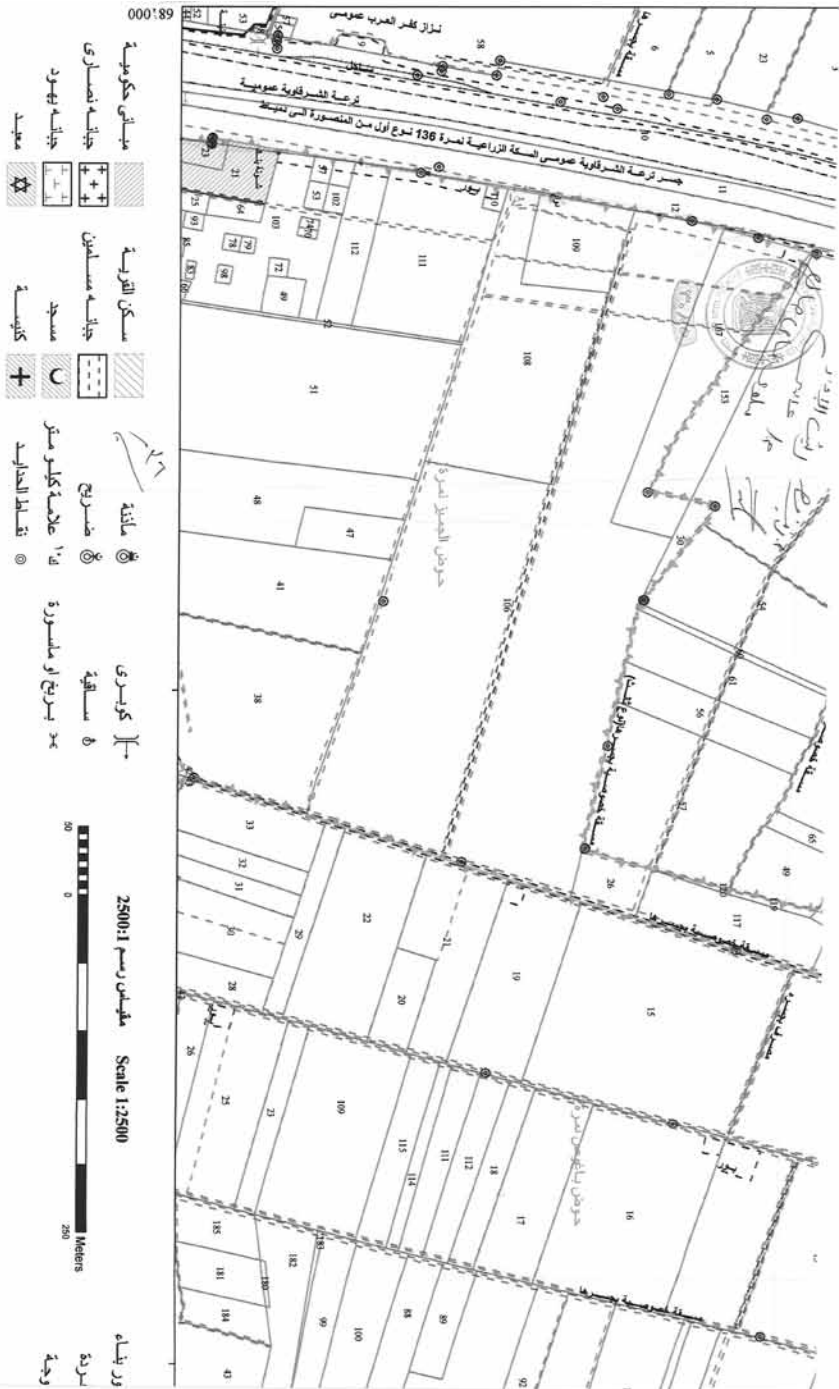
953	953	953
679.5	681	682.5
952	952	952
679.5	681	682.5

المصنف / يتضمن مخطط الزراعة المصرية المتكاملة  
والقمت الطامت الطرق الكبارى وجميع المسارات حال  
تطويرها وذلك الطريق الشرق فدمياط الى الدقهية  
عائفة دمياط  
لاحفظ تار مسم  
بالاصح فتح الرضيف الساميت واتم ٢٠٢٤  
١٨١٥

١٢٤







مركز: فارس

محافظة: دمياط



682500  
954000

الجمهورية العربية السورية

وزارة الموارد المائية والري  
الهيئة المصرية العامة للمساحة



EGYPTIAN SURVEY AUTHORITY

الهيئة المصرية العامة للمساحة  
مطبعة في القاهرة وكلمة  
محافظة دمياط

خرائطة رقم: 953 / 681

تاريخ الطبع: 2024/02/22

التمديد / يتخذ من طلب الكرامة الحكومية لدمشق لتوثيق الدمار التي قامت  
بمطابقة الكورن (وتقع مساحات التجهيز في ارضها)

دمياط، أوك الأمانة العامة (محافظة دمياط)  
محافظة دمياط

محافظة دمياط

محافظة دمياط  
محافظة دمياط

INDEX TO ADMONING SHEETS

954	954	954
679,5	681	682,5
953	953	953
679,5	681	682,5

محافظة دمياط

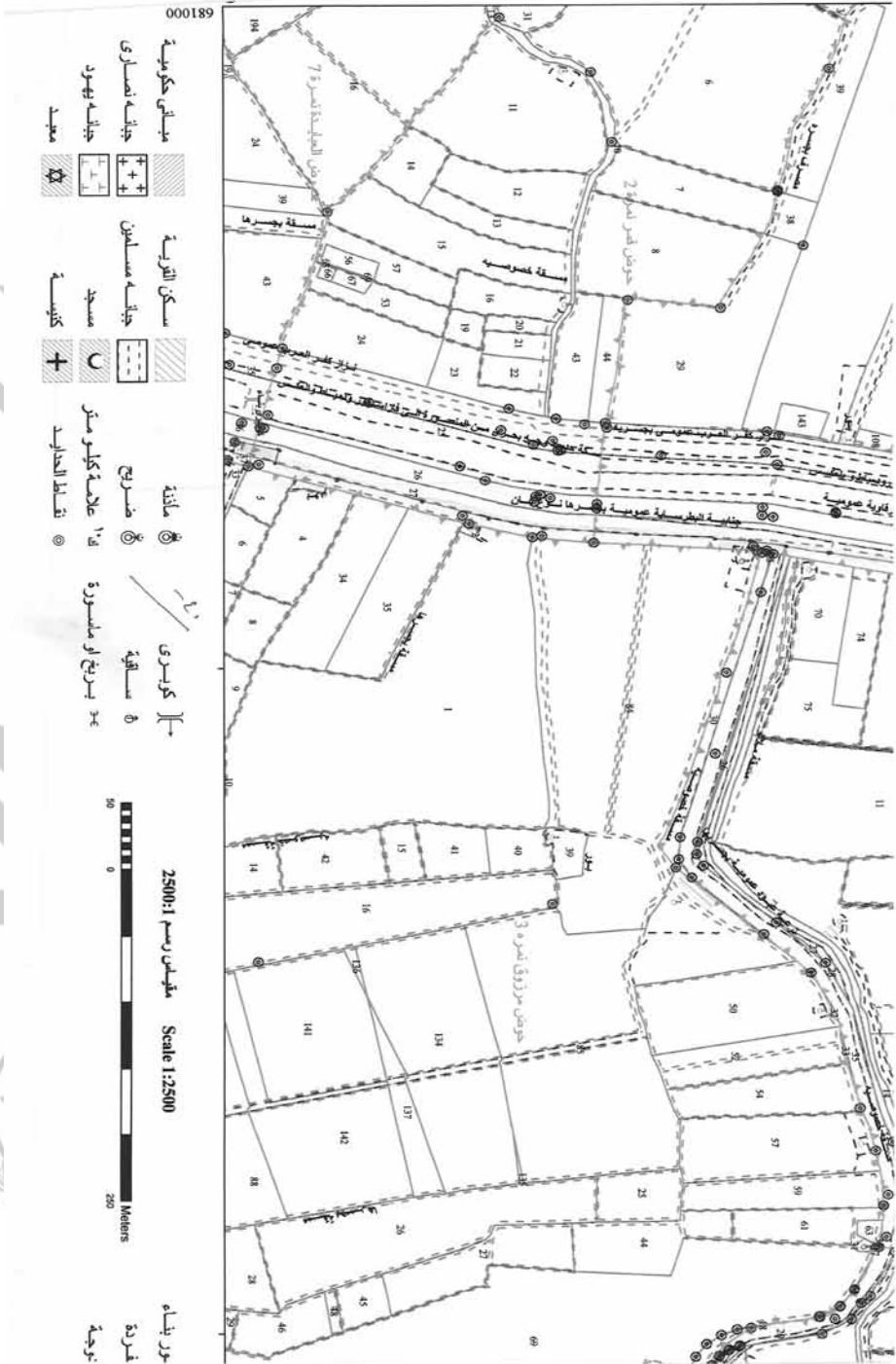
محافظة دمياط

محافظة دمياط











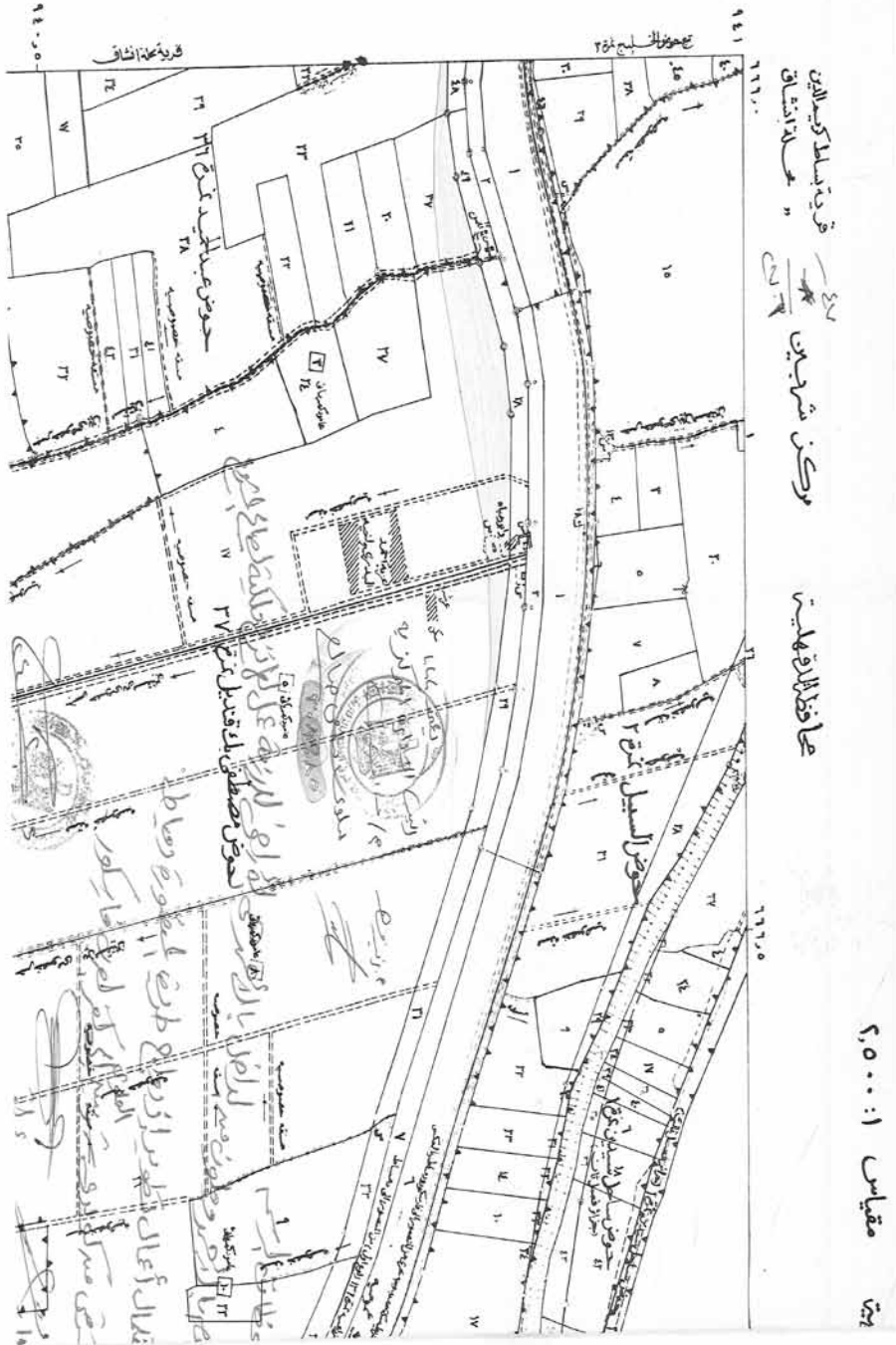








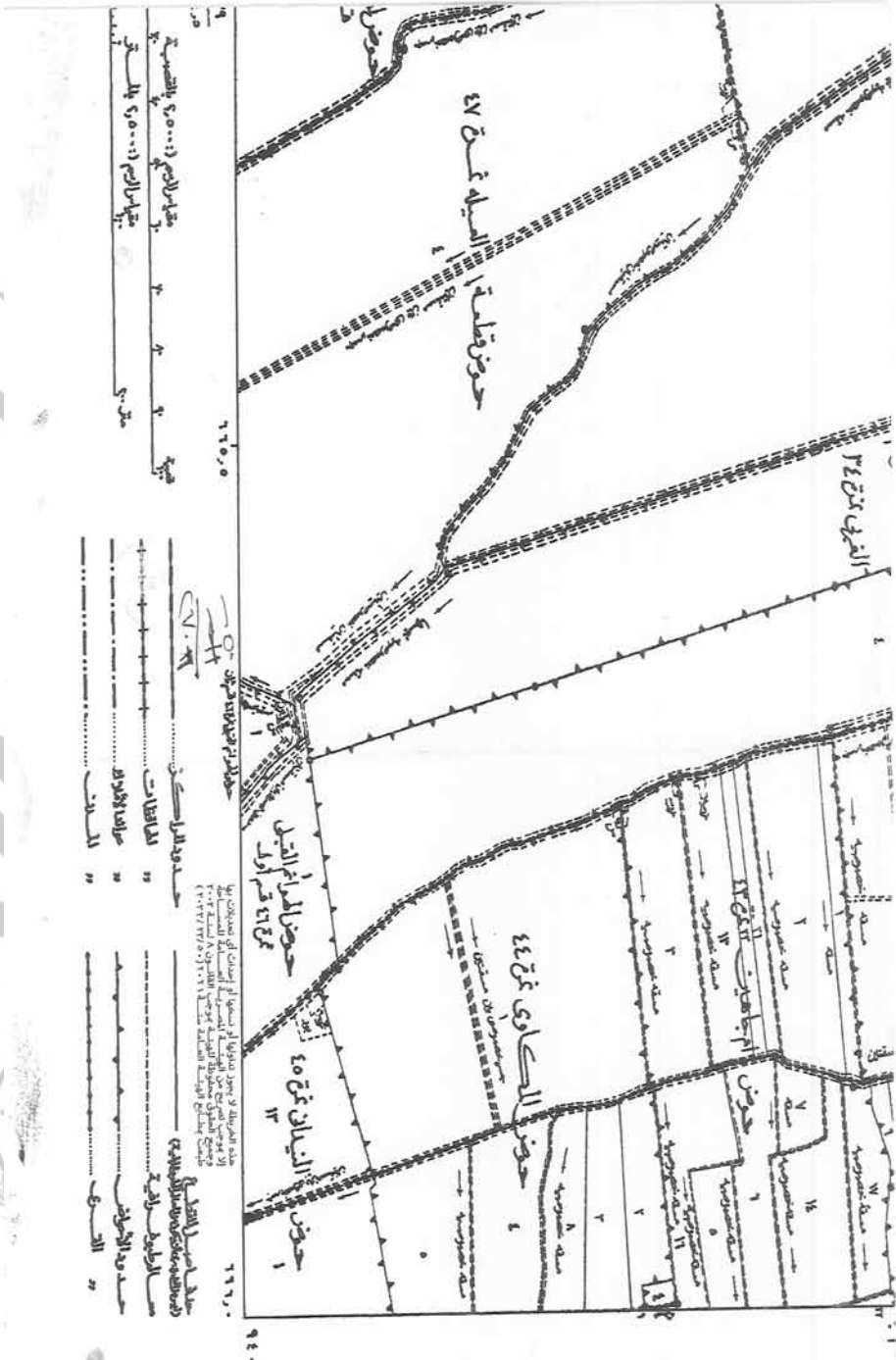












مجموعه  
٢٠٢٤





طبعت بالهيئة العامة لشؤون المطابع الأميرية

رئيس مجلس الإدارة

محاسب / أشرف إمام عبد السلام

رقم الإيداع بدار الكتب ٦٥ لسنة ٢٠٢٤

٥٥٩ - ٢٠٢٤/٩/٢٦ - ٢٠٢٤/٢٥٢٢٢

