

جمهورية مصر العربية



رَأْسُ السَّنَةِ الْجُمْهُورِيَّةِ

الجريدة الرسمية

الثمن ١٥ جنيهاً

السنة	الصادر في ١٦ رمضان سنة ١٤٤٧	العدد
التاسعة والستون	الموافق (٥ مارس سنة ٢٠٢٦ م)	١٠

محتويات العدد :

رقم الصفحة

قرار رئيس جمهورية مصر العربية

٣ قرار رقم ٨٠ لسنة ٢٠٢٦

قرارات رئيس مجلس الوزراء

٦ قرار رقم ٢٩٣ لسنة ٢٠٢٦

٥٢ قرار رقم ٥٧١ لسنة ٢٠٢٦

٥٤ قرار رقم ٥٧٤ لسنة ٢٠٢٦



قرار رئيس جمهورية مصر العربية

رقم ٨٠ لسنة ٢٠٢٦

رئيس الجمهورية

بعد الاطلاع على الدستور ؛

وعلى قانون الهيئات العامة الصادر بالقانون رقم ٦١ لسنة ١٩٦٣ ؛

وعلى قانون نظام الإدارة المحلية الصادر بالقانون رقم ٤٣ لسنة ١٩٧٩ ؛

وعلى القانون رقم ١٤٣ لسنة ١٩٨١ فى شأن الأراضى الصحراوية ؛

وعلى القانون رقم ٧ لسنة ١٩٩١ فى شأن بعض الأحكام المتعلقة بأموال

الدولة الخاصة ؛

وعلى قانون البيئة الصادر بالقانون رقم ٤ لسنة ١٩٩٤ ؛

وعلى قانون الهيئة العامة للتنمية الصناعية الصادر بالقانون رقم ٩٥

لسنة ١٩١٨ ؛

وعلى قانون الموارد المائية والرى الصادر بالقانون رقم ١٤٧ لسنة ٢٠٢١ ؛

وعلى قرار رئيس الجمهورية رقم ١٥٢ لسنة ٢٠٠١ بشأن تحديد المناطق

الاستراتيجية ذات الأهمية العسكرية ؛

وعلى قرار رئيس الجمهورية رقم ١٥٣ لسنة ٢٠٠١ بإنشاء المركز الوطنى

لتخطيط استخدامات أراضى الدولة ؛

وعلى قرار رئيس الجمهورية رقم ٣٤١ لسنة ٢٠١٤ بتخصيص بعض المساحات

المملوكة للدولة ملكية خاصة لصالح الهيئة العامة لمشروعات التعمير والتنمية

الزراعية لاستخدامها فى نشاط الاستصلاح والاستزراع ؛

وعلى قرار رئيس الجمهورية رقم ٦٢ لسنة ٢٠١٨ بشأن خريطة تنمية أراضى

جمهورية مصر العربية ؛

وعلى قرار رئيس الجمهورية رقم ٥٠٦ لسنة ٢٠٢٢ بتخصيص قطعة أرض من أملاك الدولة الخاصة ناحية كوم أبو راضى بمحافظة بنى سويف لصالح الهيئة العامة للتنمية الصناعية لاستخدامها فى الأنشطة الصناعية (توسعات منطقة أبو راضى الصناعية) ؛ وعلى قرار رئيس مجلس الوزراء رقم ٢٠٧ لسنة ١٩٩٧ باعتبار كل من المنطقة الواقعة بناحية بياض العرب شرق النيل بمحافظة بنى سويف ومساحتها ٧٥ فداناً ومنطقة ميدوم الكائنة ناحية كوم أبو راضى بمحافظة بنى سويف ومساحتها ٦٥ فداناً من المناطق الصناعية ؛

وبناءً على ما عرضه المركز الوطنى لتخطيط استخدامات أراضى الدولة ؛ وبعد موافقة مجلس الوزراء ؛

قرر:

(المادة الأولى)

تخصص قطعة أرض بمساحة ٤٨ , ٣٧٠ فدان تقريباً تعادل ٢م١٥٥٦٣٢٩ من الأراضى المملوكة للدولة ملكية خاصة ناحية كوم أبو راضى بمحافظة بنى سويف ، وفقاً للوحة وجدول الإحداثيات المرفقين ، لصالح الهيئة العامة للتنمية الصناعية لاستخدامها فى الأنشطة الصناعية (توسعات منطقة كوم أبو راضى الصناعية) ، وفقاً للقواعد والقوانين المعمول بها فى هذا الشأن ، وذلك نقلاً من الأراضى المخصصة للهيئة العامة لمشروعات التعمير والتنمية الزراعية بموجب قرار رئيس الجمهورية رقم ٣٤١ لسنة ٢٠١٤ المشار إليه .

(المادة الثانية)

يُنشر هذا القرار فى الجريدة الرسمية ، ويعمل به من اليوم التالى لتاريخ نشره .

صدر برئاسة الجمهورية فى ٢٣ شعبان سنة ١٤٤٧ هـ

(الموافق ١١ فبراير سنة ٢٠٢٦ م) .

عبد الفتاح السيسى

قرار رئيس مجلس الوزراء رقم ٢٩٣ لسنة ٢٠٢٦

رئيس مجلس الوزراء

بعد الاطلاع على الدستور ؛

وعلى قانون نظام الإدارة المحلية الصادر بالقانون رقم ٤٣ لسنة ١٩٧٩
ولائحته التنفيذية ؛

وعلى القانون رقم ١٠ لسنة ١٩٩٠ بشأن نزع ملكية العقارات للمنفعة العامة
ولائحته التنفيذية ؛

وعلى قرار رئيس الجمهورية رقم ٣٠٤ لسنة ٢٠٢٤ بتفويض رئيس مجلس الوزراء
فى بعض الاختصاصات ؛

وعلى قرار رئيس مجلس الوزراء رقم ٤٥٠٤ لسنة ٢٠٢٢ باعتبار مشروع إنشاء
محور السكة الحديد بشارع الجزائر فى المسافة من تقاطع كوبرى التونسى حتى القرية
الأولمبية بحى البساتين والخليفة فى نطاق محافظة القاهرة من أعمال المنفعة العامة ؛
وبناءً على ما عرضه نائب رئيس مجلس الوزراء للتنمية الصناعية ووزير وزارتى
الصناعة والنقل ؛

قرر:

(المادة الأولى)

يُعتبر من أعمال المنفعة العامة مشروع إنشاء محور السكة الحديد بشارع
الجزائر فى المسافة من تقاطع كوبرى التونسى حتى القرية الأولمبية فى نطاق
محافظة القاهرة .

(المادة الثانية)

يُستولى بطريق التنفيذ المباشر على الأراضى اللازمة لتنفيذ المشروع المشار
إليه فى المادة السابقة ، والمبين موقعها ومساحتها وحدودها وأسماء ملاكها الظاهرين
بالمذكرة الإيضاحية والخرائط المساحية والكشوف المرفقة .

(المادة الثالثة)

يُنشر هذا القرار فى الجريدة الرسمية .

صدر برئاسة مجلس الوزراء فى ٦ شعبان سنة ١٤٤٧ هـ

(الموافق ٢٥ يناير سنة ٢٠٢٦ م) .

رئيس مجلس الوزراء

دكتور/ مصطفى كمال مدبولى

وزارة النقل

مذكرة إيضاحية

لقرار رئيس مجلس الوزراء

بشأن تجديد قرار رئيس مجلس الوزراء رقم ٤٥٠٤ لسنة ٢٠٢٢

سبق إصدار قرار رئيس مجلس الوزراء رقم ٤٥٠٤ لسنة ٢٠٢٢ باعتبار مشروع إنشاء محور السكة الحديد بشوارع الجزائر فى المسافة من تقاطع كوبرى التونسى حتى القرية الأليمبية بنطاق محافظة القاهرة من أعمال المنفعة العامة ، وتم النشر فى الجريدة الرسمية بعددها رقم ٥٠ مكرر (ج) الصادر فى ١٨ ديسمبر سنة ٢٠٢٢ وورد كتاب مديرية المساحة بالقاهرة لطلب تجديد القرار المشار إليه بعاليه بعد انتهائه حتى تتمكن مديرية المساحة من استكمال إجراءات صرف التعويضات للمستحقين الذين تم نزع ملكية أراضيهم لصالح تنفيذ المشروع .

تنص المادة (١٢) من القانون رقم ١٨٧ لسنة ٢٠٢٠ الصادر بتعديل بعض أحكام القانون رقم ١٠ لسنة ١٩٩٠ بشأن نزع ملكية العقارات للمنفعة العامة على أنه «إذا لم تودع النماذج أو القرار الوزارى طبقاً للإجراءات المنصوص عليها فى هذا القانون خلال ثلاث سنوات من تاريخ نشر قرار المنفعة العامة فى الجريدة الرسمية ، عدّ القرار كأن لم يكن بالنسبة للعقارات التى لم تودع النماذج أو القرار الخاص بها» . تم تحديد قيمة تعويضات نزع الملكية للأراضى اللازمة لتنفيذ المشروع بنطاق محافظة القاهرة بنحو ١٥٨٨ مليون جنيه طبقاً لتقرير استشارى الهيئة المصرية العامة للمساحة - (مرفق رقم ١)

مرفق طيه ما يلى :

١ - عدد (٢٣) كشف معتمد من مديرية المساحة بالقاهرة يتضمن أسماء الملاك الظاهرين للأراضى المطلوب نزع ملكيتها لصالح المشروع ممهورة بخاتم شعار الجمهورية (مرفق رقم ٢) .

٢- عدد (٥) خريطة مساحية بالتخطيط الإجمالي للمشروع - (مرفق رقم ٣).
وفي ضوء ما تقدم ، نتشرف بأن نرفق مشروع قرار لتجديد قرار رئيس مجلس
الوزراء رقم ٤٥٠٤ لسنة ٢٠٢٢ الصادر باعتبار مشروع إنشاء محور السكة الحديد
بشارع الجزائر في المسافة من تقاطع كوبرى التونسى حتى القرية الأولمبية بنطاق
محافظة القاهرة من أعمال المنفعة العامة والاستيلاء بطريق التنفيذ المباشر على
الأراضى اللازمة لتنفيذ المشروع وذلك على النحو الموضح بعاليه .

وتفضلوا بقبول فائق الاحترام

نائب رئيس مجلس الوزراء للتنمية الصناعية

وزير الصناعة والنقل

فريق مهندس / كامل عبد الهادى الوزير



①

مقرم

كاتب ملكي نظير محضر الدفعة المندرج بالدرج من كودري التأسيس حتى القرية الاصلية بقرى البستان بطول 4٤.7٢ كيلو متر

①

٢٠٢٥

الهيئة المصرية العامة للسياحة
مديرية السياحة بالقاهرة
مكتبه الشريفات

ملاحظات	العدد	ط	ب	ا	المساحة بالمتر المربع	الوصف	اسم المالك	رقب القطعة	الموجز	مستل
	7.00	0	0	0	51.02	مبنى (مكتب)				
	16.63	0	0	0	121.28	مسجد				
	10.13	1	0	0	248.90	مبنى مكون من 8 غرف				
	3.76	0	0	0	27.41	مبنى مخيم سياحي				
	1.47	1	0	0	185.78	ارض قضاء تابعة للقرية	شركة حسن علام القنوليات			1
	4.83	3	0	0	580.32	ارض قضاء تابعة للقرية				
	11.93	16	0	0	2887.58	ارض قضاء تابعة للقرية				
	4.83	3	0	0	580.32	ارض قضاء تابعة للقرية				
	S2	0.37	0	0	2.71	ارض قضاء محظية بسور (مستطلة زربية)	شعوب القنولي			2
	S3	0.21	0	0	1.50	مبنى (كود ارضي)	لم يستلم			3
	S4	21.71	12	0	2258.76	ارض قضاء محظية بسور تابعة لاسكان القنايط	مساكن حديدية			4
	S4a	20.62	3	0	675.46	ارض قضاء	مستطلي حسن حسين			5
	S5	1.16	0	0	8.49	ارض قضاء	لم يستلم			9
	S5	0.61	0	0	4.47	ارض قضاء	لم يستلم			12
	S29	0.86	0	0	6.26	ارض قضاء	مقابل الورد			7
	S29	0.99	0	0	7.21	محور كورنيش تابع للقنايط				8
	S29	15.69	5	0	989.61	ارض محظية محظية بسور	اكري محمد سيد			8
	S31	0.69	0	0	5.08	مبنى (ارضية)				9
	S30	6.88	0	0	6.29	ارض قضاء محظية بسور (قطر)	مقابل الهالين			9
	S30	0.86	0	0	6.29					10
	S30a	1.24	0	0	9.05	ارض قضاء محظية بسور (قطر)	حي البستان			11
	S30a	0.26	0	0	1.88	مبنى	وزارة الكورنيش			11
	S30a	0.34	0	0	2.45	محور كورنيش	لم يستلم			12
	S30a	6.03	1	0	218.98	ارض قضاء	لم يستلم			13
	S30a	10.71	0	0	78.08	ارض قضاء	لم يستلم			14
	S30a	19.72	0	0	143.79	ارض قضاء	لم يستلم			15
	S30a	1.04	12	13	56718.81	المنطقة المحظية	مطابق			16
	S30a	8.36	4	3	13363.63	طريق				16
	S56	0.04	0	0	0.29	مبنى (مطبخ)	مباي احمد صروف			17
	S57	0.22	0	0	1.60	مقر (ارضية) 3+4 مكرور	حسن هشام حسن	حسن القطنة	حوض خارج زمام المستجرة لمرسة 32	18

مقرم

١٤١٠
مديرية السياحة بالقاهرة
مكتبه الشريفات



رئيس القلم

٢٠٢٥
رئيس مكتب القنوليات

٢٠٢٥
القلم بالاسم

٥

كذلك ملاحق تطوير محور السعة الحديد بطريق الجواز من كادوري التامسي حتى القرية الاصلية بقرى البستان بطول 4.74 كيلو متر

٥

الهيئة المصرية العامة للمساحة
مديرية المساحة بالقاهرة
مطبخ المشورحات

ملاحظات	القرى	من	ط	إف	المساحة بالمتري المربع	الوصف	اسم المنطقة	رقم القامحة	الموظف	مستقبل
	S58	0.03	0	0	0.19	عقار (أرض جاور مكرر)	عبد الرحمن محمد عبد الرحمن	خمس القامحة	حوض خارج زعيم المسجدة لبردة 32	19
		8.00	23	0	4084.16	شروع	مبلغ	2	حوض خارج زعيم المسجدة لبردة 32	20
	S60	5.57	0	0	40.65	عقار (أرض جاور مكرر)	وردة ليو محمد علي	خمس القامحة		21
	S61	5.75	0	0	41.94	عقار (أرض جاور مكرر)	حميد محمد علي	40		22
	S62	8.01	0	0	58.39	عقار (أرض 2٤ در مكرر)	وليد احمد علي			23
	S77	9.66	0	0	70.46	أرض قضاء تانكة للمسجد	محمد الحافظ (مسجد الحافظ)			24
	S79	3.05	1	0	197.31	عقار (أرض مسجدة 9٠ اذوار مكرر)	محمد القامحة	39	حوض قرب اليهود لبردة 9	25
	S80	7.72	0	0	56.30	أرض قضاء تانكة لجهة الشرق الميم	مدينة الشرق الميم			26
	S81	4.64	0	0	33.87	مبنى (جرفه)				27
	S92a	3.66	0	0	26.71	مبنى (جرفه تانكة لشركة الشرق)	شركة المور			28
	S102	0.39	0	0	2.87	عقار (أرض جاور مكرر)	وردة ليو محمد محمد القامح	خمس القامحة		29



٣/٤١٢

١٤١٧
٢٥
٢٥
مهندس ياسين عذوية المساحة بالقاهرة

رئيس القامح

٢٥
٢٥
رئيس مكتب الشؤون العامة

٢٥
٢٥
المكتب بالقاهرة

كثافة ملاك تطوير محور السكة الحديد بطول الجدران من كوبري التويس حتى القرية الريفية بحسب المخططين بطول 7.٩ كيلومتر

الهيئة المصرية العامة للسكك الحديدية
مديرية السكك الحديدية وقطار ٥
مكتبه المشغول على

٤٣

ملاحظات	القرى	ب	ك	المساحة بالمتر المربع	الوصف	اسم المالك	رقم القطعة	التقسيم	مساحة
القرى الريفية بمستطوي جداري ارتفاعه - القرى الأولى - من سبب عدم الحيوية لقرى القمح - طر 3 - ٤ من ضمن محطة عبور - ٥ من ضمن محطة عبور - القرى الثانية - طر ٤ محطة عبور محصوره عبور القرى السبع محطات عبور القرى على الطرق الثلاثين من جداري ويصنف محطة - القرى التاسع من محطة عبور	S103	3,31	0	24,12	مطرق (ررضي 8٠ متكور عبور به محلات)	الحلوان حلال	ضمن القطعة 53	جوار من كراب اليهود لمرور 9	30
	S104	0,78	0	5,72	مطرق (ررضي عبور متكور)	تتبعي عبور الرضين - تملك ويوسف سيد	ضمن القطعة 41		31
		6,48	14	36104,40	السكة الحديد - طر ٤	مطابق	ضمن القطعة 53		32
		9,56	14	10921,86	السكة الحديد - طر ٤	مطابق			33
	S106	5,33	0	38,87	مبنى (ررضي)	الترب القديم			34
	S106a	3,25	0	23,71	مبنى (مخزن)	مصنفي مخيم (مستاجر)			35
	S106b	2,96	0	21,55	مبنى (محل مطبق)	لم يستغل			36
	S107	3,73	0	27,20	مبنى (مخزن)	مطابق محصور حلالكم	ضمن قطعة 2	جوار الجبل القلبي لمرور 10	37
	S108	3,58	0	26,12	مبنى (مخزن)	مطابق محصور حلالكم			38
	S109	3,16	0	23,0١	مبنى (مخزن)	محطة الرضين			39



مدير
مديرية السكك الحديدية وقطار ٥



رئيس القسم

رئيس مكتب المشغول على

مدير
القسم المشغول على

كشفاً على كل تطوير محدد المساحة المحدد بتدريج الجواز من كوبري القويس على القرية الريفية بحي النسيان بطول ٤.٧ كيلومتر

الهيئة المصرية العامة للمساحة
مديرية المساحة بالقاهرة
مكتب الشؤون عامة

ملاحظات	الرقم	مس	ط	ف	المساحة بالمتر المربع	الوصف	اسم المنطقة	رقم القطعة	الوصف	مستطيل
	S110	3.69	0	0	26.93	مبنى (مطبخ)	لم يستغل			40
	S111	9.54	0	0	69.60	مبنى (زراعة زخام)	ميدو لاند			41
	S112	7.66	0	0	55.90	مبنى (مخاض سيارات عمالكن)	محمد عبد رحمان			42
	S113	5.01	0	0	36.50	محط (مطبخ)	لم يستغل			43
	S114	6.89	0	0	50.23	مبنى (أرضي - مخالط)	شريف			44
	S115	12.29	0	0	89.61	مبنى (أرضي مخالط)	مبنى غير مستغل			45
	S116	3.29	0	0	24.00	مبنى (أرضي مخالط)	لم يستغل			46
	S117	10.96	0	0	79.94	أرضي لسانه				47
	S118	1.54	0	0	64.01	مبنى (زراعة زخام)	البرت مصطفي ابو سريع	مسن قطعة 2	حوض الجبل القروي لعدد 10	48
	S119	11.97	0	0	87.33	مبنى (زراعة خضار)	انسانه حسن خليفة			49
	S120	3.43	0	0	25.05	غرفة	خلقا محمد سالم			50
	S121	9.52	0	0	69.46	مبنى (زراعة مسكوا)	لم يستغل			51
	S122	5.43	0	0	39.58	مبنى (أرضي مخالط)	محمد الياقوت حسن حسن عبدالمنعم - حسن عبد المنعم - صافية عبد العزيز فاروق			52

٤٢٢

بمكتب درويش محمد ح. م.
مهندس معماري مديرية المساحة بالقاهرة

رئيس القلم

رئيس مكتب الشؤون عامة

القلم بالعمارة

تخلف ملكة تطوير محور السمكة الجديد بتدريج الجزائر من كبرى التوسيع القرية الاليمية بعض المسمين بطول 4.7 كيلومتر

الهيئة العمومية الوطنية للسمكة
مديرية السمكة بالقطر
مكتب المصروفات

ملاحظات	العدد	من	ط	ف	المساحة بالمتر المربع	الوصف	اسم المالك	رقم القطعة	العمود	مستل
	S123	7.18	0	0	52.38	عقار (اراضي محاور متكررا)	لوج الله من عيالي			53
	S124	5.13	0	0	37.41	عقار (اراضي محاور متكررا)	محمد صالح			54
		7.83	0	0	57.09	ارض خصاء				
		3.61	0	0	26.31	مبنى (اراضي)				
	S125	3.43	0	0	24.98	امضاء تابع العقار	شريف سمور محمدين عليم			55
		1.98	0	0	14.44	مخزون				
		0.53	0	0	3.86	ورشة				
	S125a	2.65	0	0	19.33	مبنى (ورشة رجلي)	احمد سمور محمدين عليم			56
	S125b	2.44	0	0	17.77	مبنى (ورشة رجلي)	عمر سليمان نعمان			57
	S126	10.24	0	0	74.69	عقار (اراضي)	ذخيرة القاري نسيح	ممن قطعة 2		58
	S127	4.22	0	0	30.76	مبنى (اراضي)	عبدالله عقور عبداللطيف		موضوع الجبل التبرقي لمرور 10	59
	S128	3.96	0	0	28.86	مبنى (اراضي)				60
	S129	4.14	0	0	30.16	مبنى (اراضي)	محمد رفعت حكيم			61
	S130	8.48	0	0	61.85	عقار (اراضي محاور متكررا)	شريفات الحمد محمد محمد نزيح محمد محمد			62
	S131	7.88	0	0	56.00	عقار (اراضي)	فاصل القاري نسيح			63
	S132	7.33	0	0	54.48	قار (اراضي)	نبيل عبدالله تاملقي			64

٥/٢٠٢٦

مكتب مديرية السمكة بالقطر
١٤١٠

رئيس اللجنة

علاء الدين
رئيس مكتب المصروفات

عبد القادر
الأمين بالمسرة

كذلك ملكه تطوير محور السكة الحديدية بشرح الجداول من كودى التأسيس حتى القرية الريفية حتى التأسيس بطول 4.7 كيلومتر

الهيئة المصرية العامة للسياحة
مديرية السياحة بالقاهرة
مكتب المشروعات

ملاحظات	الكود	م	ط	ف	المساحة بالمتر المربع	الوصف	اسم المالك	رقم التكلفة	العرض	مستلزم
	S136	7.36	0	0	53.68	عقار (ارضى)	السلطات سعة كامل			65
	S137	5.87	0	0	42.84	مبنى (ورشة)				66
	S137	2.16	0	0	15.73	ارض قضاء	محمود محمود قاضي			67
	S137	3.05	0	0	22.22	مبنى (مخزن)				68
	S138	7.51	0	0	55.46	مبنى (ورشة)	مين محمد سالم			69
	S138	1.16	0	0	8.46	مبنى (مخزن)				70
	S139	4.15	0	0	30.24	عقار (ورز ارضى)	علاء محمد بوسفي			71
	S140	4.39	0	0	32.05	عقار (ارضى جودر متكور)	قوزي سليم مكرم زوي			72
		6.10	0	0	44.48	لقضاء تابع للمبنى				
	S141	0.49	0	0	3.59	عقار (ورز ارضى)	عبد الهادي عبد التاليف	حسب اتفاقية 2	معرض الجبل الشرقى من 10	73
		7.16	0	0	52.22	عقار (ورز ارضى)				
		6.81	0	0	49.69	مبنى (ورز ارضى جودر متكور)				
	S142	2.75	0	0	20.06	مبنى (ورز ارضى جودر متكور)	حسب عبد الستار الصور			74
		6.00	0	0	43.78	ارض قضاء تابعة للمبنى				
	S143	3.02	0	0	22.02	عقار (ورز ارضى)	لطيفة سعد احمد			75
	S145	0.23	0	0	1.74	عقار (ورز ارضى)	علاء لطيف احمد			76

٨٤٩

مهندس امير عطية السليمان بالقاهرة
مهندس امير عطية السليمان بالقاهرة

رئيس اللجنة

رئيس مكتب المشروع
رئيس مكتب المشروع

مكتب المشروع
مكتب المشروع

كثف ملك تطوير محور السكة الحديدية بطول الجواز من كوكلي حتى القرية الأثرية بحي الينسكن بطول 4.7 كم.متر.

٧

٧

الهيئة المصرية العامة للتسوية
مديرية المساحة بالقاهرة
مكتب التطوير والت

ملاحظات	الكود	س	ط	ف	المساحة بالمتر المربع	الوصف	اسم المالك	رقم القلمية	الموضوع	مستفيد
	S146	0.00	0	4.93	36.00	عقار (دور ٠)	يحيى محمد ابو الهم التوج			77
	S147	0.12	0	0	0.84	عقار (الارضى ٠ دور متركز)	سعيدة محمد المنقلى			78
	S148	6.42	0	0	46.79	عقار (الارضى ٠ دور متركز)	محمود ابراهيم حير			79
	S149	4.65	0	0	33.90	عقار (الارضى ٠ دور متركز)	ليلى علي عبد الرحيم			80
	S150	6.69	0	0	48.76	مبنى (ورشة زكاه)	عمر محمد سيد			81
	S151	2.99	0	0	21.80	عقار (دور ارضى)	احمد مصطفى ابراهيم محمد			82
	S152	5.99	0	0	43.68	عقار (دور ارضى)	رجب سالم عبد المولى			83
	S153	2.61	0	0	19.06	عقار (دور ارضى)	عبد القادر احمد مصطفى			84
	S154	2.34	0	0	17.05	عقار (دور ارضى)	شهاب عبد القادر احمد مصطفى			85
	S155	5.67	0	0	41.37	عقار (الارضى ٠ دور متركز)	فاطم تامين			86
	S156	4.32	0	0	31.53	عقار (دور ارضى)	امجد على حافظ			87
	S157	5.98	0	0	43.58	عقار (دور ارضى)	حافظة ديان حافظ			88
	S158	6.37	0	0	46.49	عقار (دور ارضى)	جمعة رضا جمعة			89
	S159	2.26	0	0	16.49	عقار (الارضى ٠ دور متركز)	كمال احمد ابراهيم			90
	S160	2.05	0	0	14.95	عقار (دور ارضى)	احمد محمد عبدالرحمن			91
	S161	0.01	0	0	0.06	عقار (دور ارضى)	مصطفى عبد القادر			92

مديرية الجواز التوكلي 10

١٤١٠
١٤١١

مجلس ادارة مديرية المساحة بالقاهرة



رئيس اللجنة

رئيس مكتب التطوير والت

مديرية المساحة بالقاهرة

كثافة ملاك تكنولوجيون محوري السمكة الحديدية بإشراف الجرائح من كورباي التونس حتى القرية الاقليمية حتى المستن بطول 4.7 كيلومتر

الهيئة المصرية العامة للسياحة
مديرية السياحة بالقاهرة
مكتب المشروعات

ملاحظات	الرقم	مساحة	نوع	المنطقة	الوصف	الاسم المالك	رقب التكلفة	التمويل	مستلزم
	S162	4.96	0	0	31.83	عقار (زود ارضي)	رستمن ابراهيم جندو ابراهيم		93
	S163	3.15	0	0	22.98	عقار (ارضيه جندو متكرد)	صلاح جمال مخلوف		94
	S164	5.96	0	0	39.08	مبنى (مجان)	فايز محمد محمد		95
	S165	9.95	0	0	72.54	ارضيه (ارضيه جندو متكرد)	ابراهيم كامل الترابي والاولاد		96
	S166	2.40	0	0	17.48	عقار (ارضيه جندو متكرد)	فايز محمد محمد		97
	S167	5.02	0	0	36.63	عقار (زود ارضيه)	عقارب قاسم		98
	S168	6.06	0	0	44.18	عقار (ارضيه جندو متكرد)	احمد ابراهيم كامل ايمان محمد دندن		99
	S169	1.43	0	0	10.41	مبنى (ارضيه بوشيه)	ابراهيم كامل	ضمن التكلفة 2	100
	S170	4.25	0	0	30.99	مبنى (ورشة زخرف)	وليد مخلوف عربي		101
	S170A	3.55	0	0	25.89	ارضيه لغشاء	لم يمتلك		102
	S171	3.58	0	0	26.10	عقار (زود ارضيه)	عبد الجواد الكفاي احمد		103
	S171A	14.39	0	0	104.92	ارضيه لغشاء	لم يمتلك		104
	S172	5.69	0	0	41.48	عقار (زود ارضيه)	وليد سيد بوامين		105
	S172A	3.08	0	0	22.47	ارضيه لغشاء	لم يمتلك		106
	S173	10.95	1	1	4455.71	محلقة الميكن	لم يمتلك	ضمن التكلفة 18	107
	S174	5.60	0	0	40.72	مبنى (ورشة ميكانيكي)	سماح النقي عربي		108

معرض الجبل الشرقى بمرور 10

١٠

د. رانيا محمد حجازي
مهندس استشاري مدبرة السياحة بالقاهرة

د. رانيا محمد حجازي

د. رانيا محمد حجازي
مهندس استشاري مدبرة السياحة بالقاهرة

د. رانيا محمد حجازي
مهندس استشاري مدبرة السياحة بالقاهرة

١١

كذلك ملكة تطوير محور المساحة الحديدية بطول الجوارب من كورني التوسيع حتى القرية الريفية بقرية السيفين بطول 4,7 كيلومتر

مديرية المساحة بالقاهرة
مكتب التخطيط
١١

ملاحظات	الكود	س	ط	ف	المساحة بالمتر المربع	الوصف	اسم المالك	رقم القطعة	الحوض	مستل
	S205	6.57	0	0	47.95	مبنى (ورشة ركناء)	سيد كامل			139
	S206	9.13	0	0	66.61	اربعين لغشاء (ورشة ركناء)	محمد عبد السلام كفي			140
	S208	6.25	0	0	45.58	مبنى (ورشة ركناء)	سيد عوض			141
	S208a	2.82	0	0	20.57	مبنى (ورشة لحام معلق)	لم يستكمل			142
	S209	3.80	0	0	27.73	معلق	حازم احمد حسن ابو السعود			143
	S210	8.71	0	0	63.56	مبنى (ورشة معلق)	ورقة امير الطوان مبدع	ضمن قطعة 3		144
	S211	5.32	0	0	38.78	مبنى (2 محط)	علاء الدين عبد الحميد كفي		حوض النيل الترقى 10	145
	S212	0.06	0	0	0.44	مبنى (مطبخ)	سيد عوده حسن			146
	S213	0.14	0	0	1.00	مبنى (مطبخ)	حسن محمد حسن ابو العيم			147
	S214	0.59	0	0	4.31	مبنى (مخزن معلق)	لم يستكمل			148
	S215	10.96	0	0	79.95	مبنى (ورشة ركناء)	لم يستكمل			149
	S216	2.69	0	0	19.60	مبنى (ورشة)	سيد مناع	ضمن قطعة 53		150
	S217	2.64	0	0	19.24	مبنى (ورشة ركناء معلق)	لم يستكمل		حوض غرب الفيوم 9	151
	S218	9.28	0	0	67.67	اربعين لغشاء (ورشة ركناء)	حمدي حسن حسن			152
	S219	6.36	0	0	46.40	مبنى (ورشة ركناء)	سيد عوده الترقى		حوض النيل الترقى 10	153
	S220	3.30	0	0		مبنى (ورشة حديد)	عموده عبد السيد سيد	ضمن قطعة 3		154

١٢
١٤١٧

رئيسية
مديرية المساحة بالقاهرة
مكتب التخطيط



رئيس القلم

حاليه
رئيس مكتب التخطيط

١٤١٧
التوقيع

كذلك ملكة تطوير محور السمكة الجديدة بإشراج الخرائط من كوبري القويس حتى القرية الريفية حتى المسمين بطول 4.7 كيلومتر

ملاحظات	العدد	س	ط	ف	المساحة بالمتر المربع	الوصف	اسم المالك	رقم القطعة	الموقع	مساحة
	S221	5.58	0	0	40.71	مبنى (ورشة)	محمد بنو رجب			155
	S222	1.58	0	0	11.52	ارض قضاء				156
	S222	6.65	0	0	41.21	مبنى (محل)	محمد الجليل			157
	S223	6.51	0	0	47.48	مبنى (ورشة)	أبو سرور			158
	S224	7.23	0	0	52.70	عقر (ارض حوزة عكوز)	محمد رائد			159
	S225	5.03	0	0	36.69	عقر (حوزة ارضي)	محمد جليل احمد حنين-جليل احمد حنين			160
	S226	17.11	0	0	124.78	مبنى (ورشة ميكانيك سيارات)	شريف محمد حوزة-محمد سماعيل حنين			161
	S226	3.03	0	0	22.06	عقر (ارض حوزة اول)	محمد بنو رجب			162
	S227	10.27	0	0	74.88	مبنى (ورشة)	عقرب بنو محمد سرور	هين قطعة 3	حوض الجبل القروي مس 10	163
	S228	8.02	0	0	58.52	مبنى (ورشة رجلي)	علا سماعيل طارق محمد			164
	S229	3.98	0	0	29.01	مبنى (ورشة رجلي عكوزة)	احمد الترت سماعيل اوسريع			165
	S230	3.44	0	0	25.12	مبنى (ورشة رجلي)	رشنا عبد الباسط عبد الهادي			166
	S231	6.75	0	0	49.25	مبنى (ورشة)	شمس الدين فرج احمد			167
	S232	6.31	0	0	46.01	عقر (حوزة ارضي)	زياد رجب مبروك			168
	S233	3.88	0	0	28.33	مبنى (ورشة رجلي حوزة اول)	شريف محمد ابراهيم			169
	S234	5.55	0	0	40.48	عقر (ارض حوزة حوزة اول)	عبدالله عطية عبد البراز قناري			170

١٢
٢٠٢٦

بمقتضى "دراسة تخطيطية"
 مجلس البلديات الحضرية المسماة بالقاهرة

٢٠٢٦

رئيس البلدية

رئيس مكتب الشؤون القانونية

٢٠٢٦

كلف ملكة تطوير محور السعة الجديد بشوارع الجواز من كادري التفسير حتى القرية الاليمية بطن السيفين بطول 4.7 كيلومتر

مديرية السعة والقرية
مكتب الشؤون على
١٣

ملاحظات	القرى	من	ط	ف	المساحة بالمتر المربع	الوصف	اسم المنطقة	رقم المنطقة	الوقوف	ملاحظات
	S236	1.13	0	0	8.28	ارض قضاء	لم يمتلك	حسين قلعة 53	حرفين توب الهود بيرة 9	171
	S237	2.18	0	0	15.93	ارض قضاء	لم يمتلك		حرفين توب الهود بيرة 9	172
	S239	1.37	0	0	9.98	ارض قضاء	لم يمتلك			173
	S240	4.97	0	0	36.23	عقل (ارض خور منكرز)	محمود صيرة عبد العزيز مصطفي اراج اللقمن			174
	S241	4.88	0	0	35.60	عقل (ورق ارضي)	احلام عبد النظيم اراجهم			175
	S242	5.77	0	0	42.06	عقل (ارض خور منكرز)	فاني مصطفي - كامل عبد العزيز			176
	S243	1.66	0	0	12.10	خروقة	رحمان عبد حمودة			177
	S244	3.78	0	0	27.58	ماني (مسجد)	لم يمتلك			178
	S245	3.08	0	0	22.34	خروقة	احمد صفيق مولي			179
	S246	8.40	0	0	61.29	ارض قضاء (مسئلة زربية)	محمد حسن			180
	S247	2.46	0	0	17.92	ماني (ورشة ريد)	لم يمتلك	ممن قلعة 3		181
	S248	1.26	0	0	9.22	ارض قضاء محطاه بوير	سيد رجب قلم		حرفين العيل التري بيرة 10	182
	S248A	1.38	0	0	10.09	ماني (خروقة)	عقل رجب سيد قلم			183
	S249	5.73	0	0	41.80	عقل (ارض خور منكرز)	حمادة عبد الهادي			184
	S250	8.96	0	0	65.33	عقل (ارض خور منكرز)	محمد عبد الشكر			185
	S251	4.45	0	0	32.47	عقل (ورق ارضي)	محمد عبد الوهاب الاكهي			186

مديرية السعة والقرية
مكتب الشؤون على
١٣

مديرية السعة والقرية
مكتب الشؤون على
١٣

مديرية السعة والقرية
مكتب الشؤون على
١٣

مديرية السعة والقرية
مكتب الشؤون على
١٣

مديرية السعة والقرية
مكتب الشؤون على
١٣

تختلف ملكة توكوير محاور المساحة المحيطة بشوارع الجزائر من كوكاري حتى القرية الأريسية بحسب الساكنين بطول ١٤,٧٦ كلومتر

الولاية الجزائرية المتحدة المستقلة
مديرية المساحة بالقاهرة
مكتب المحاورات

127

ملاحظات	الرقم	س	ط	ف	المساحة بالمتر المربع	الوصف	اسم المالك	رقم العقيدة	الحيث	ملاحظات
	S251A	6.50	0	0	47.43	عقار (أرض ارضية)	لويك محمد بنيد	187		
	S252	2.96	0	0	21.61	عقار (أرضي محاور متكرر)	راسي سليم عبد المولي	188		
	S253	2.69	0	0	19.63	مبنى (مطلق)	لم يستغل	189		
	S254	4.91	0	0	35.80	عقار (أرضي محاور متكرر)	رستماني عبد العزيز قناري	190		
	S255	4.43	0	0	32.33	عقار (أرضي محاور متكرر)	محمد عقيل محمد محمد	191		
	S256	3.61	0	0	26.33	عقار (أرضي محاور متكرر)	ولاء محمد عبد اللين	192		
	S257	5.55	0	0	40.49	عقار (أرضي محاور متكرر)	مديحة يوسف محمد عقيل	193		
	S258	19.17	0	0	139.83	أرض قضاء	سماح لاني عزمي مطوط	194		
	S259	2.98	1	0	196.79	أرض قضاء	حقيق سيد احمد	195		
	S260	18.14	14	0	2582.78	أرض قضاء بها التجار الأريية	جمعية مسني الشجر (رجل اصلا)	196		حوض السيل التركي بسوا 10
	S261	3.72	0	0	27.16	أرضاء تابع للمبنى	محمد عاتور	197		
	S262	11.14	0	0	81.27	عقار (أرضي محاور متكرر)	الاحقاد ملاك	198		
	S263	13.71	0	0	98.97	عقار (أرضي محاور متكرر)	محمد ابراهيم - عبد ابراهيم - حسين محمود	199		
	S264	2.01	0	0	14.67	عقار (أرضي محاور متكرر)	عبد شمسك (ميت - سيد - لطيفة)	200		



17
٢٠٢٦

مدير
مديرية المساحة بالقاهرة
مهاجر بن محمد



مدير
مكتب المحاورات
فاطمة صوفيا

مدير
مكتب المحاورات
عبد القادر بن محمد

كشفاً ملكاً لتقرير حدود المساحة المحددة بإشباع الجوارب من كوابل في التماسي حتى القرية الأصلية حتى اليهتقن بطول 7.7 كيلومتر

موقع مديرية أمن صنعاء

مديرية المساحة بالقاهرة

مكتب التخطيط

١٥

ملاحظات	الرقم	ط	ف	المساحة بالمتر المربع	الوصف	اسم المالك	رقم القطعة	التوضيح	ملاحظات
	S265	0	0	16.01	عقار (أرضي + حوزة مكرر)	مكرر محمد عطية	10 ضمن قطعة		201
	S286	0	0	124.91	عقار (أرضي حوزة مكرر)	أبراهيم - عطية - عبد التمسك - محمد - إبراهيم - إبراهيم - إبراهيم - إبراهيم	10 ضمن قطعة		202
الأرضي حوزة (عزلت حوزة - الحوزة الأولى - حوزة) التي عائلته ليس (الأرضي)	S267	0	0	124.80	عقار (أرضي + حوزة مكرر)	اتحاد ملاك	10 ضمن قطعة		203
	S268	0	0	123.10	عقار (أرضي + حوزة مكرر)	وردة زاهي إبراهيم محمد	10-14 ضمن قطعة		204
	S269	0	0	91.08	عقار (أرضي + حوزة مكرر)	وردة منصور ربيع محمد	10-14 ضمن قطعة		205
	S270	0	0	59.47	عقار (أرضي + حوزة مكرر)	كريمة سيد حجاب - علي عطية	10 ضمن قطعة	حوض الجبل الشرقي لبردة 10	206
	S271	0	0	21.55	عقار (أرضي - تسليح)	وردة لإركان عبد حجاج	14 ضمن قطعة		207
	S272	0	0	22.29	مبنى (2 غرفة مسكونة)				208
	S273	0	0	104.55	عقار (أرضي)	لطيفة بديع حنين			209
	S274	0	0	83.63	عقار (أرضي + حوزة مكرر)	محمد محمد إبراهيم			210
	S275	0	0	84.73	عقار (أرضي + حوزة مكرر)	عائيات فهمي حنين			211



١١
٥٣

١٤٧٠
د. راسم القاسم
مدير مديرية المساحة بالقاهرة

١٧٧٣٣
رئيس القسم

١٧٧٣٣
رئيس مكتب التخطيط

١٧٧٣٣
القسم بالمساحة

كثف ملكة تدير محوّر السعة الجديد بطرح الجوائز من كورن التوسى حتى القرية الاربعية بحس السيقن بطول 7.4 كيلومتر

الجهة الحكومية: وزارة الزراعة
 مديرية المساحة بقطارة
 مكتب المشروع

ملاحظات	القرن	ط	ب	ق	المساحة بالمتر المربع	الوصف	اسم المالك	رقم القلمية	الموقع	مساحة
محل 1 محمد حلال رايح - محط 2 سبيوة محمد بوي (أخضر) قلمية 2 العدد محل رايق - الأول محمد حلال رايق - القرن الثاني محمد يله القرن الثالث محمد رايح حلال النور الرايح سحر رايق سبيوة حلال	S276	3.31	0	0	24.13	عقار (الرضى + 2 دور متكرر)	أحمد حلال	مسن قلمية 14		212
	S277	0.02	0	0	0.18	عقار (الرضى + 3 دور متكرر)	وردة كامل حسن	مسن قلمية		213
	S278	9.59	0	0	69.93	عقار (الرضى + 4 دور متكرر)	سيد الوكيل	مسن قلمية 13		214
	S279	18.69	0	0	136.27	عقار (الرضى + 2 دور متكرر)	عبد العزيز عطية		جوزم الجبل القروي لعمدة 10	215
	S280	9.57	0	0	69.79	عقار (الرضى + 2 دور متكرر)	محمد منصور النجيب			216
	S281	11.85	0	0	86.41	عقار (الرضى + 2 دور متكرر)	وردة فريهان حميد	مسن قلمية 14		217
	S282	1.63	0	0	11.87	عقار (الرضى)	محمد فايز فيصل			218
	S283	4.96	0	0	36.19	عقار (الرضى + دور متكرر)	عبدوك حميد احمد			219
	S284	2.06	0	0	15.06	عقار (الرضى + 4 دور متكرر)	وردة عبد اللطيف صباح احمد - محمد صباح احمد - محمد صباح احمد	مسن قلمية 13		220
	S285	0.67	0	0	4.92	عقار (الرضى + 2 دور متكرر)	وردة فايز فيصل			221
	S286	0.49	0	0	3.60	عقار (الرضى)	وردة حميد (م يستغل على اكثر من قلمية)			222
	S287	7.82	0	0	57.02	عقار (الرضى + دور متكرر)	وردة محمد صباح النجيب	مسن قلمية 14		223

١٨
٢٠٢٦


مكتب مديرية المساحة بقطارة
 ١٤١٢
 ١٤١٢
 ١٤١٢

رايح القصر

عادل الرصين
 رايق مكتب المشروع وعقار

محمد العبد
 القائم بالمساحة

كثف ملاحق تكملة مسودد المصحة المندوبه بطرح الجوائز من كودون الترخيص حتى الترخيص النهائي بطول 4,7 كيلومتر

الجمهورية الجزائرية الديمقراطية الشعبية
" جمهورية المساهمة بالقطر " 
مكتب الشؤون عامة

ملاحظات	الكود	س	ط	ف	المساحة بمطابق الترخيص	الوصف	اسم المالك	رقم القطعة	الوصف	مباين
	S288	6,07	0	0	44,26	مطرق (ارضى + 3 دور متكون)	محمود حمدة احمد حمدة	مضمن القطعة - 13		224
	S289	0,50	0	0	3,67	مطرق (ارضى + 3 دور متكون)	وراية حمدة ربيعة صلاح سليمان - وراية حميدة ربيعة			225
	S290	4,74	0	0	34,58	مطرق (ارضى + 4 دور متكون)	ابوية بويشف حمدة السيد	مضمن القطعة - 16-14		226
	S291	1,95	0	0	14,21	مطرق (ارضى + 3 دور متكون)	وراية تسلمن صلاح سليمان			227
	S293	3,11	0	0	22,67	مطرق (ارضى + 3 دور متكون)	ربحية عطية حسن			228
	S294	16,03	0	0	116,93	مطرق (ارضى + 3 دور متكون)	وراية كامل عطية حسن	مضمن القطعة 14		229
	S295	10,74	0	0	78,33	مطرق (ارضى + 3 دور متكون)	وراية محمود كامل عطية		مضمن القطعة - 16-14	230
	S296	7,53	0	0	54,95	مطرق (ارضى + 3 دور متكون)	وراية محمود عطية			231
	S297	8,90	0	0	64,92	مطرق (ارضى + 3 دور متكون)	وراية عطية امس منصور			232
	S298	0,31	0	0	2,26	مطرق (ارضى + 3 دور متكون)	حميدة امس امس	مضمن القطعة 14		233
	S299	11,94	0	0	87,06	مطرق (ارضى + 3 دور متكون)	صعور ربيعة عطية - احمد ربيعة عطية - طيارق ربيعة عطية			234
	S300	7,94	0	0	57,91	مطرق (ارضى + 3 دور متكون)	منصورة دهن بلخانية			235
	S301	0,21	0	0	1,55	مطرق	ثابت علي محمد	مضمن القطعة - 16-14		236

مدرسة الجبل الشرقي لعدد 10

15/03/2026

مكتب الشؤون العامة
مديرية المساهمة بالقطر
مكتب

مكتب الشؤون العامة
مديرية المساهمة بالقطر
مكتب

مكتب الشؤون العامة
مديرية المساهمة بالقطر
مكتب

مكتب الشؤون العامة
مديرية المساهمة بالقطر
مكتب

٩

كثافة ملكة تطوير محور السعة الحديد بطول ٤ الجراد من كوبري القويس حتى القرية الزراعية بحي الميناء بطول 7٠٠ متر

١٩

الهيئة العامة للغذاء والدواء
مديرية السعة وقادسية
مكتب الشروط

ملاحظات	الرقم	ط	ف	المساحة بالمتر المربع	الوصف	اسم المالك	رقم القطعة	الصفحة	مستل
	S314	0	0	47.32	عقار (أرضي + 3 متكرر)	ورثة محمد عبد السلام	ضمن القطعة - 16-14		249
	S315	0	0	109.53	عقار (أرضي + 3 متكرر)	ورثة عبد السلام سلام مرشد			250
	S316	0	0	0.73	عقار (أرضي + 3 متكرر)	ورثة الحكم مصطفى سليمان			251
	S317	0	0	0.09	عقار (أرضي + 3 متكرر)	شعبان جمعة ابو سيرة - ملك جمعة ابو سيرة	ضمن القطعة - 16-15		252
	S318	0	0	4.05	عقار (أرضي + 3 متكرر)	ورثة سليم زيد			253
	S319	0	0	7.93	عقار (أرضي + 3 متكرر)	ورثة محمد زكريا عبد الفضل		خوض الجبل القروي بمرحلة 10	254
	S320	0	0	28.71	عقار (أرضي + 2 متكرر)	ورثة سيدة سويد سلام	ضمن القطعة - 16-14		255
	S321	0	0	33.20	عقار (أرضي + 2 متكرر)	ورثة عبد العلي محمد			256
	S322	0	0	31.85	عقار (أرضي + 4 متكرر)	صالحين فرج عبدويه			257
	S323	0	0	16.46	عقار (أرضي + 2 متكرر)	ورثة فوزية مكيه فيصل			258
	S325	0	0	108.23	عقار	ورثة حسن فرج الطويل	ضمن القطعة 14		259

١٤١١

د. محمد صالح
مهندس استشاري مديرية السعة وقادسية

٧٧٢٤٢
رئيس اللجنة

١٤١١
رئيس مكتب الشروط

محمد الهادي
المقيم بالمساحة

كاتب ملكي مكاتب حوزة المساحة الجديده بطرح الجواز من حوزة التوسيع حتى القرية الاصلية بين المستقر بطول 7٩ كيلومتر

الهيئة الحكومية للتنمية اقليم الصحراء
 مديرية المساحة وطاقمها
 مكاتب الطور الثاني

ملاحظات	الكون	مت	م	المساحة بالمتر المربع	الوصف	اسم المالك	رقم القطعة	الحوزة	مساحة
	S326	6.02	0	43.90	عقار (اراضي + 3مكسرا)	عقار محمد علي			260
	S327	8.50	0	61.97	عقار (اراضي + 3مكسرا - بدون)	وزيرة فريز بن محمد علي			261
	S328	11.01	0	80.28	عقار (اراضي + حوزة اول مكسرا)	هلم علي ميمون			262
	S329	11.49	0	83.83	عقار (اراضي + 5مكسرا)	وزيرة فريز علي			263
	S330	0.81	0	5.94	عقار (اراضي + 4مكسرا)	كلان عطية سليمان			264
	S331	3.03	0	22.11	عقار (اراضي + 3مكسرا)	وزيرة سلم سلم منصور	ضمن القطعة 14		265
	S332	10.45	0	76.20	عقار (اراضي + 5مكسرا)	حوزة سليمان حوك			266
	S333	6.42	0	46.82	عقار (اراضي + 2مكسرا)	حواطف محمد مسلم			267
	S334	8.57	0	62.51	عقار (اراضي + حوزة اول مكسرا)	حسن سيد حوك حوزة			268
	S335	3.65	0	26.63	عقار (اراضي + 3مكسرا)	وزيرة ادوكي كامل			269
	S336	22.24	0	162.18	عقار (اراضي + 2مكسرا)	وزيرة بو يوسف حوك حوزة	ضمن قطعة 16		270
	S337	1.19	0	8.68	مبنى (مكون من 4 غرف + 2مخزن)				271
	S338	14.40	0	106.03	عقار (اراضي + 3مكسرا)	محمد حوزة محمد حوزة	ضمن القطعة 16-15		272
	S339	10.57	0	77.11	عقار (اراضي + 4مكسرا)	وزيرة منصور منصور عبد النبي			273
	S341	18.95	0	138.20	عقار (اراضي + 4مكسرا + 2مخزن)				274
	S340	11.68	0	85.15	عقار (اراضي + 3مكسرا)	وزيرة فريز بن منصور عبد النبي	ضمن القطعة 15		275

حوزة الجبل التري ابره 10

١٤١٢

مدير مديرية المساحة الطور الثاني
 مهندس صالح بن محمد

رئيس القسم

رئيس مكتب الشؤون القانونية

القلم بالبحر

٤١

كشفا ملكه بتكوير مسجود السمعة الجديده بطابع الجواز من كويرن التونس حتى القرية الاوربية بحس البسطين بطول ٧٤ كيلومتر

الجمهورية التونسية
 وزارة الداخلية والبلديات
 مكتب الشؤون عليا
 ٧١

ملاحظات	الرقم	س	ك	ف	المساحة بالمترب المربع	الوصف	اسم المالك	رقم المنطقة	الحوض	ملاحظات
	S342	1,53	0	0	11,17	عقل (ارض + مهنكرا)	ورثة ساسي جلال زكي	ممن القائمة		276
	S343	0,87	0	0	6,34	مبنى (مخزن)	احمد شور - محمد كوير	15	حوض النبال التفرقي لمرسة 10	277
	S344	0,42	0	0	3,10	مخزن	رضا محمد عبد القدير	ممن القائمة		278
	S345	2,02	0	0	14,70	كشك	محمد ابو اللؤلؤ محمد	4	حوض موارس لمرسة 20 قسم ثان	279
	S346	9,11	0	0	66,41	مبنى (اروض مسجل كامل)	سيد منصور منصور عبد النبي			280
		1,07	0	0	7,81	احشاء تيلي للمسجد				
	S347	8,78	0	0	64,02	مبنى (المسجد مكن من 2 دور مكنزا)	مسجد السلام			281
		2,50	0	0	18,25	احشاء تيلي للمسجد				
	S348	8,00	0	0	58,34	مساحة مسقوفة مستطيلة الجدران	رضا محمد عبد القدير	ممن قائمة		282
	S349	1,08	0	0	7,87	مبنى (برقية)	فايز القيسل	17		283
	S350	1,08	0	0	7,85	مبنى (محل)	سيد فايز القيسل		حوض النبال التفرقي لمرسة 10	284
	S351	17,54	0	0	127,93	حديقة تابعة للمسجد المسماة	وزارة الاوقاف (مسجد المسماة)			285
	S352	1,38	1	0	156,09	مبنى (مسجد المسماة ارضي عتور اول مكنزا)				286
	S353	4,33	5	0	906,77	ارض احشاء	لم يستغل			287
	S354	0,02	0	0	0,17	عقل (ارض مسجلة بالمسجود)	ورثة فرج عروج الله علي			288
	S355	1,35	0	0	9,83	عقل	ورثة ابو موسى عبد علي	ممن القائمة		289

٢٤/٣

بمكتب "رئيس مصلحة الجوازات"
 مونسيا مونسو مديرية المساحة بالقاهرة

رئيس القضاة ٢٧٨٢

خالدين
 رئيس مكتب الشؤون عليا

محمود المصراحي
 القائم المصراحي

٤٤

كثيف ملاءم تطوير محور السمكة الجديدة بشوارع الجزائر من كوبري التونس حتى القرية الوايلية، بحسب المرسوم بطول 4.7 كيلومتر

الجمهورية الجزائرية الديمقراطية الشعبية
 " مديرية السكك الحديدية والقطار و
 مكتب القطارات و
 ٧٢٨

ملاحظات	الرقم	ن	ب	المساحة بالمتر المربع	الوصف	اسم المالك	رقم القطعة	العمود	ملاحظات
	S356	2.86	0	20.89	مبنى (ارض مستقل كائنة	كرام سيد عبد العزيز			290
	S357	1.09	0	7.92	مبنى (ورشة دوكر)	لويزة شوقي صبر			291
	S358	2.91	0	21.24	فضاء (مطبخ مواضع)	عبد الرزاق سمور عبد المجيد	ضمن قطعة 17		292
	S359	2.80	0	20.41	مبنى (مدرسة ارض مستقل كائنة)	محمد ديباج فرج الجبوري			293
		0.77	0	5.61	لوحه كبرياء	لوحه كبرياء			294
		16.41	0	119.69	ارض فضاء	لم يستغل			295
		2.78	0	20.30	ارض فضاء	لم يستغل			296
		4.93	0	35.89	ارض فضاء	لم يستغل	ضمن قطعة 2		297
		5.06	1	211.95	شارع	شارع		محور الجهيل التردني مرود 10	298
		5.42	0	39.50	شارع	شارع			299
		1.93	0	14.05	شارع	شارع			300
		7.92	0	57.78	شارع	شارع	ضمن القطعة 10		301
		4.38	0	31.92	شارع	شارع	ضمن قطعة 8		302
		6.01	0	43.85	شارع	شارع			303
		3.28	0	23.96		شارع			304
		2.93	0	21.39		شارع	ضمن قطعة 2		305

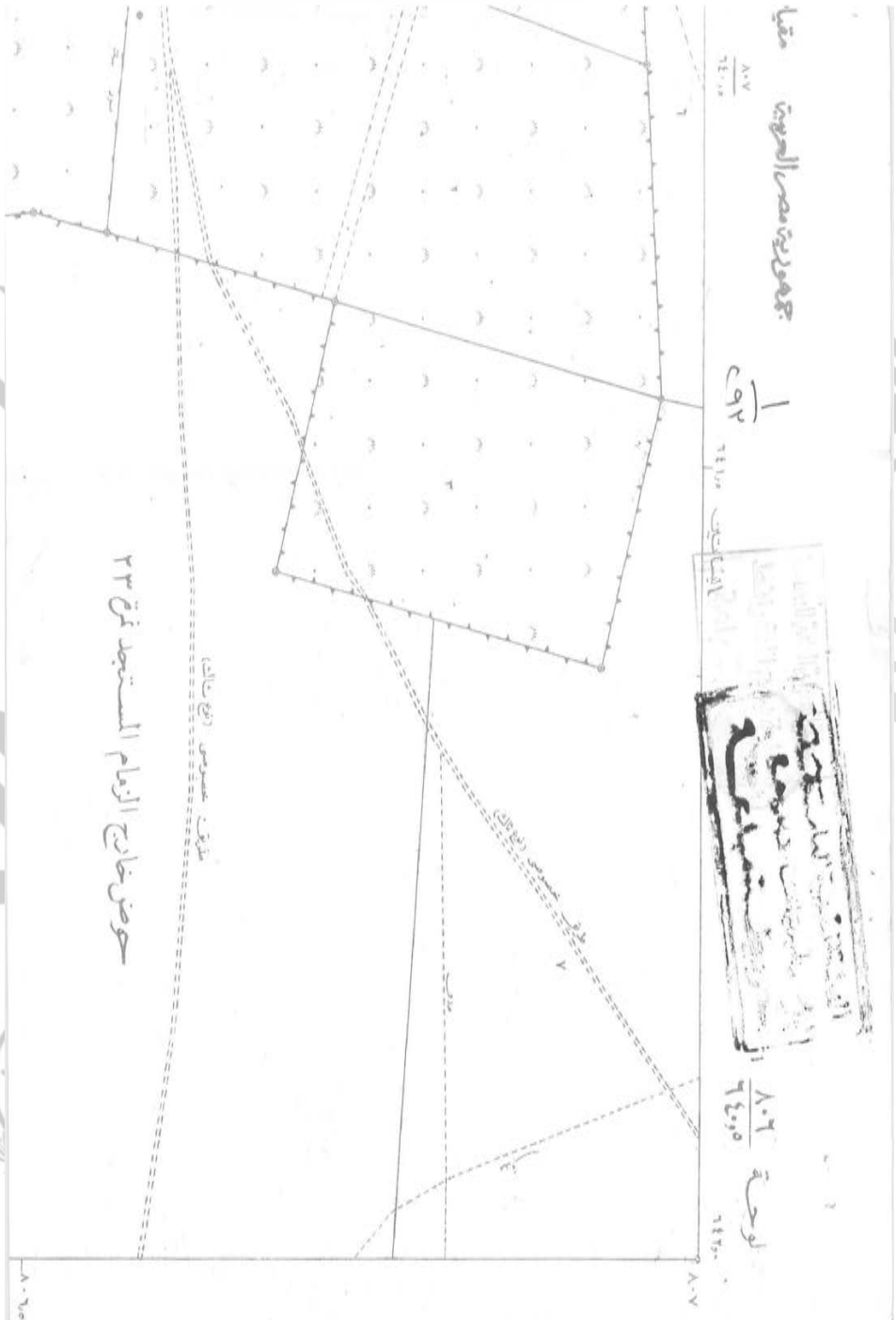
٤٤
٤٩٢

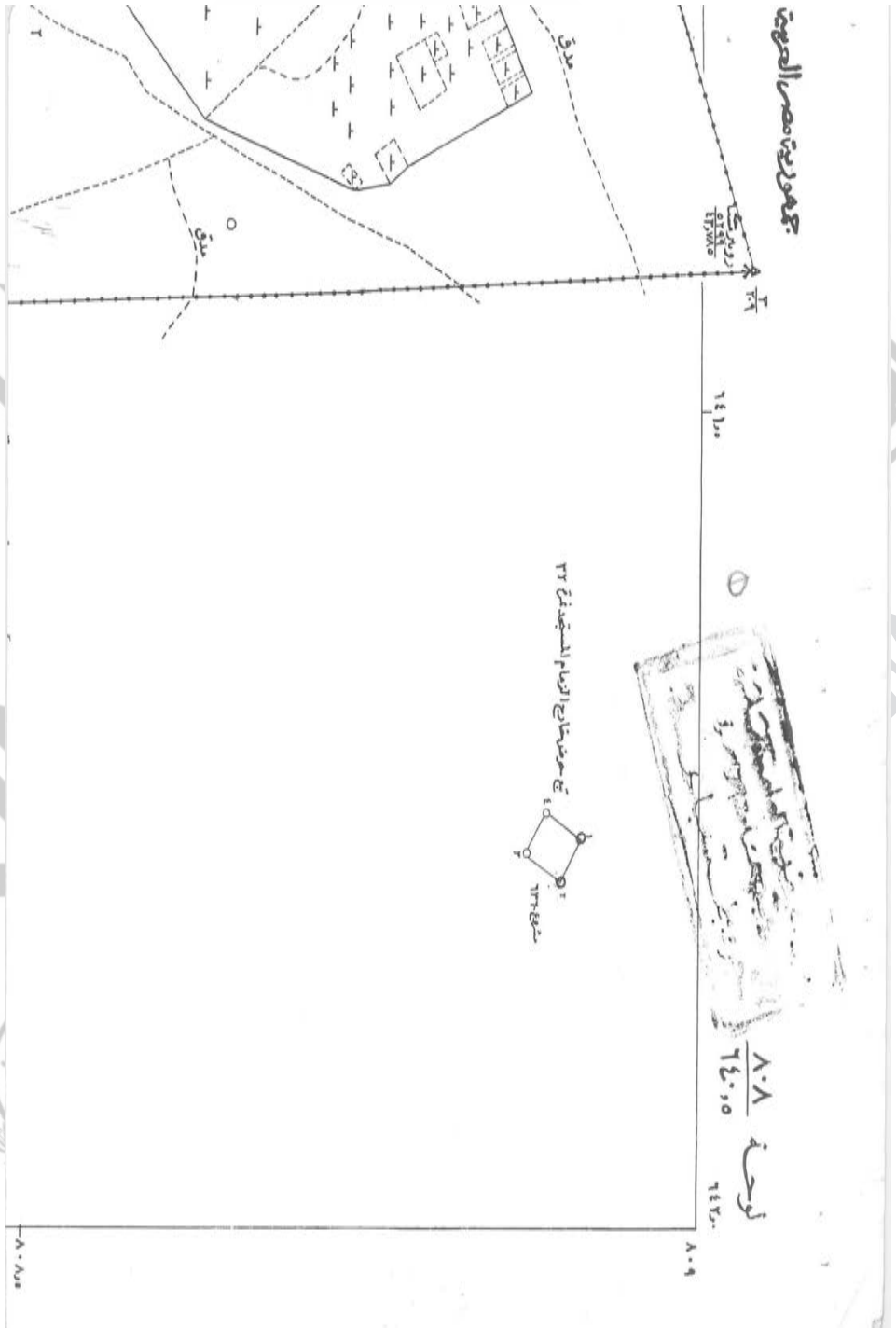
مدير مديرية السكك الحديدية والقطار و
 ١٤١٠
 د. باحجت ص.ح

رئيس القسم
 ٧٢٢

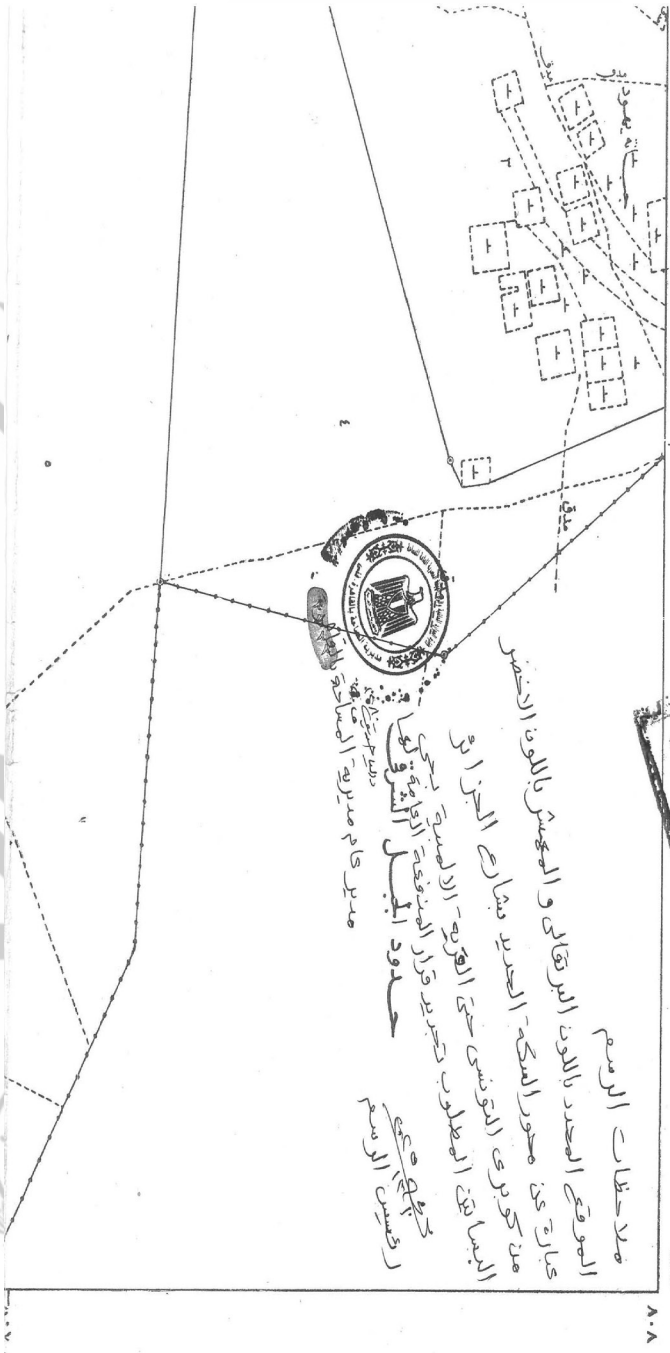
رئيس مكتب الدراسات و
 ح.الدين

مدير القسم
 ح.الدين






مقاي
جمهورية مصر العربية



٩



٨٠٧
لوحة
١٤٠٥

ملاحظات الرسم

الصوت في المصدر باللون البرتقالي والمجروش باللون الاخضر

جدارية محور المعركة - الحديد بنجاح الجزاير

من كورني اللوتسي حتى القرية - الالمنيوم بحجر

حدود الجبل المتروكة

مدیر عام مديرية الصحاح بالبحر

رئيس الرسم

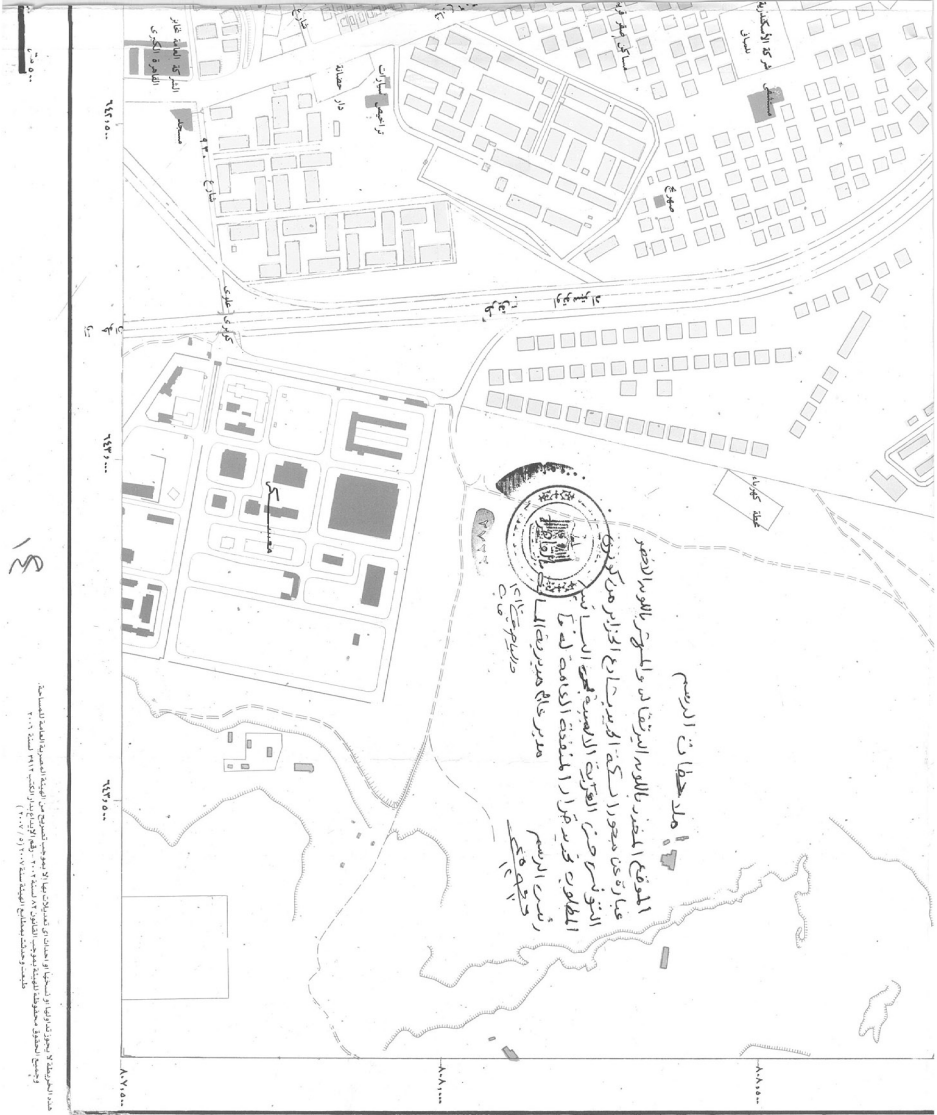
١٤٠٥



البيساتين

محافظة القادسية

١:٢٠٠٠

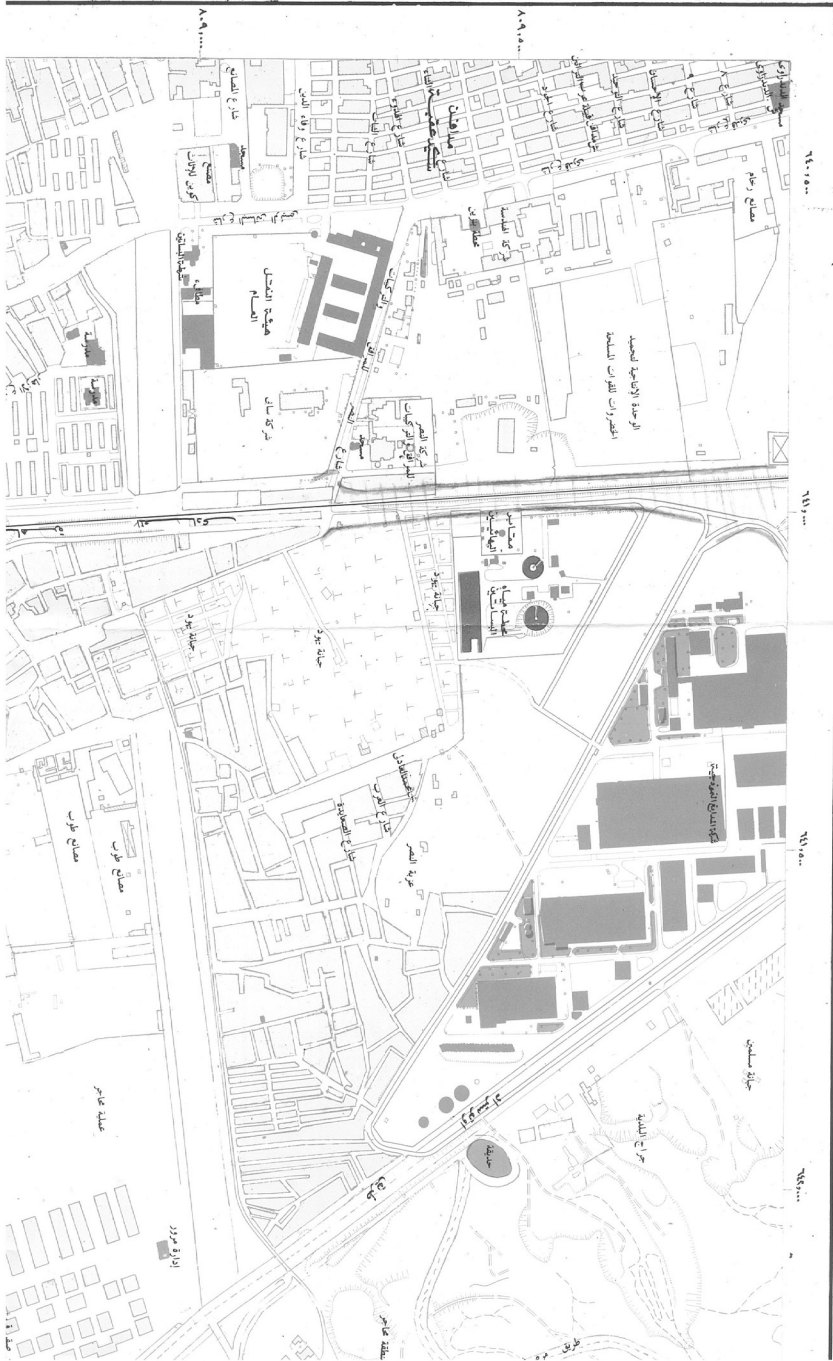


مدير الرسم: حجاجه
 رئيس الرسم: حجاجه
 مدير خلاء منبر خلاء
 الكويت الاممية لعمى النساء
 السور بالوزير الشريف له والسور بالوزير الشريف
 ١٤٤٧ هـ

١٦ ط	١٦ ط	١٦ ط
١٧ ط	١٧ ط	١٧ ط
١٨ ط	١٨ ط	١٨ ط

- حوائط
- مباني
- مساحات خضراء
- مساحات مغطاة
- مساحات خرسانية
- مساحات رملية
- مساحات مائية
- مساحات صخرية
- مساحات زراعية
- مساحات أخرى

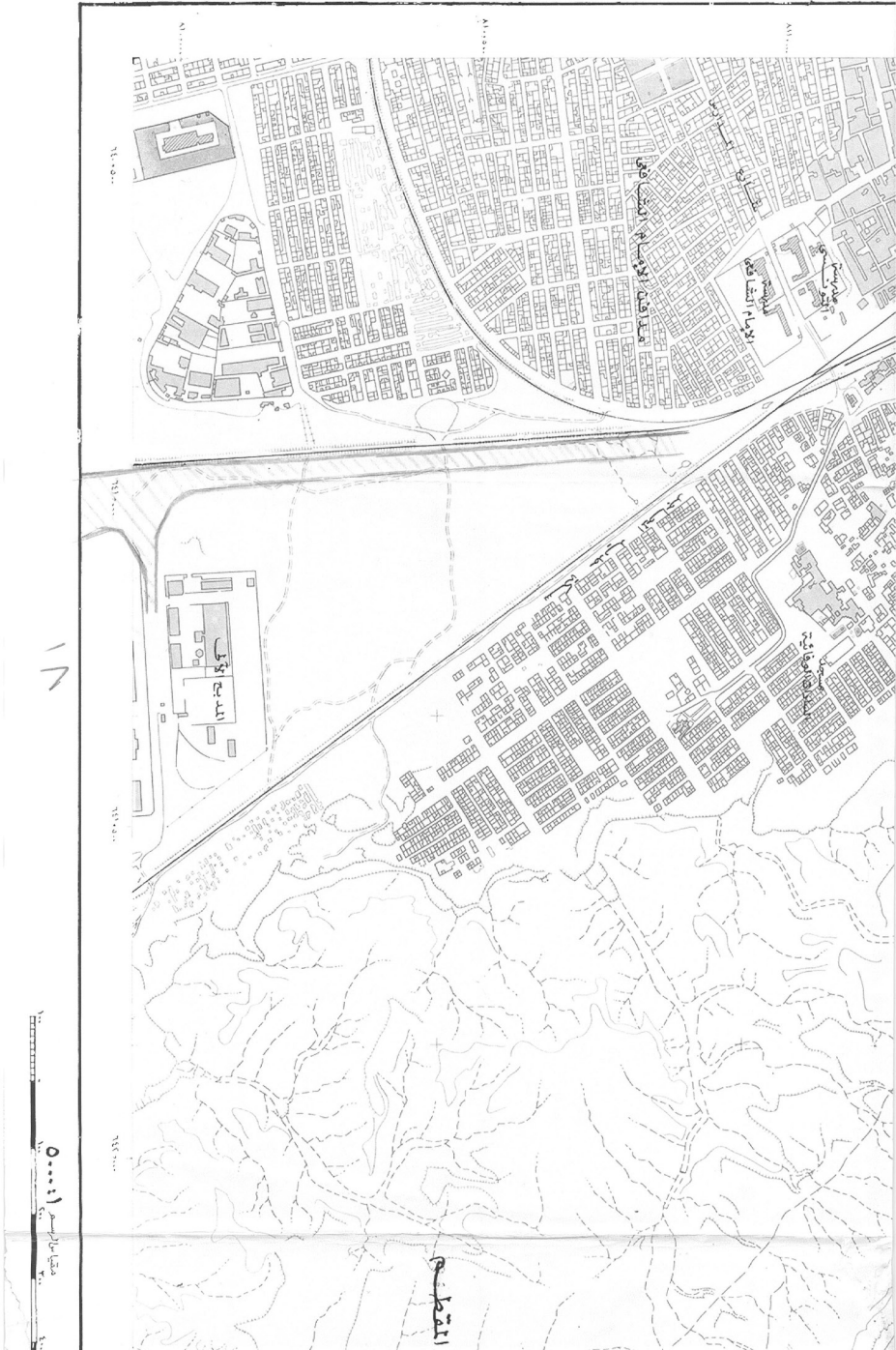
١٤



جمهورية مصر العربية

جامعة الأزهر





قرار رئيس مجلس الوزراء

رقم ٥٧١ لسنة ٢٠٢٦

رئيس مجلس الوزراء

بعد الاطلاع على الدستور ؛

وعلى قانون نظام الإدارة المحلية الصادر بالقانون رقم ٤٣ لسنة ١٩٧٩ ؛

وعلى قانون البناء الصادر بالقانون رقم ١١٩ لسنة ٢٠٠٨ ؛

وعلى المرسوم بقانون رقم ١١٦ لسنة ٢٠١١ بحل المجالس الشعبية المحلية ؛

وبناءً على ما عرضته وزيرة التنمية المحلية ؛

قرر:

(المادة الأولى)

يُعتمد تعديل كردون مدينة رأس البر بمحافظة دمياط ، على النحو المبين بجدول

الإحداثيات بالخرائط المرفقة ، والمرموز له بالأرقام الآتية :

- (١- ٢- ٣- ٤- ٥- ٦- ٧- ٨- ٩- ١٠- ١١- ١٢- ١٣- ١٤- ١٥-
١٦- ١٧- ١٨- ١٩- ٢٠- ٢١- ٢٢- ٢٣- ٢٤- ٢٥- ٢٦- ٢٧- ٢٨- ٢٩-
٣٠- ٣١- ٣٢- ٣٣- ٣٤- ٣٥- ٣٦- ٣٧- ٣٨- ٣٩- ٤٠- ٤١- ٤٢- ٤٣-
٤٤- ٤٥- ٤٦- ٤٧- ٤٨- ٤٩- ٥٠- ٥١- ٥٢- ٥٣- ٥٤- ٥٥- ٥٦- ٥٧-
٥٨- ٥٩- ٦٠- ٦١- ٦٢- ٦٣- ٦٤- ٦٥- ٦٦- ٦٧- ٦٨- ٦٩- ٧٠- ٧١-
٧٢- ٧٣- ٧٤- ٧٥- ٧٦- ٧٧- ٧٨- ٧٩- ٨٠- ٨١- ٨٢- ٨٣- ٨٤- ٨٥-
٨٦- ٨٧- ٨٨- ٨٩- ٩٠- ٩١- ٩٢- ٩٣- ٩٤- ٩٥- ٩٦).

(المادة الثانية)

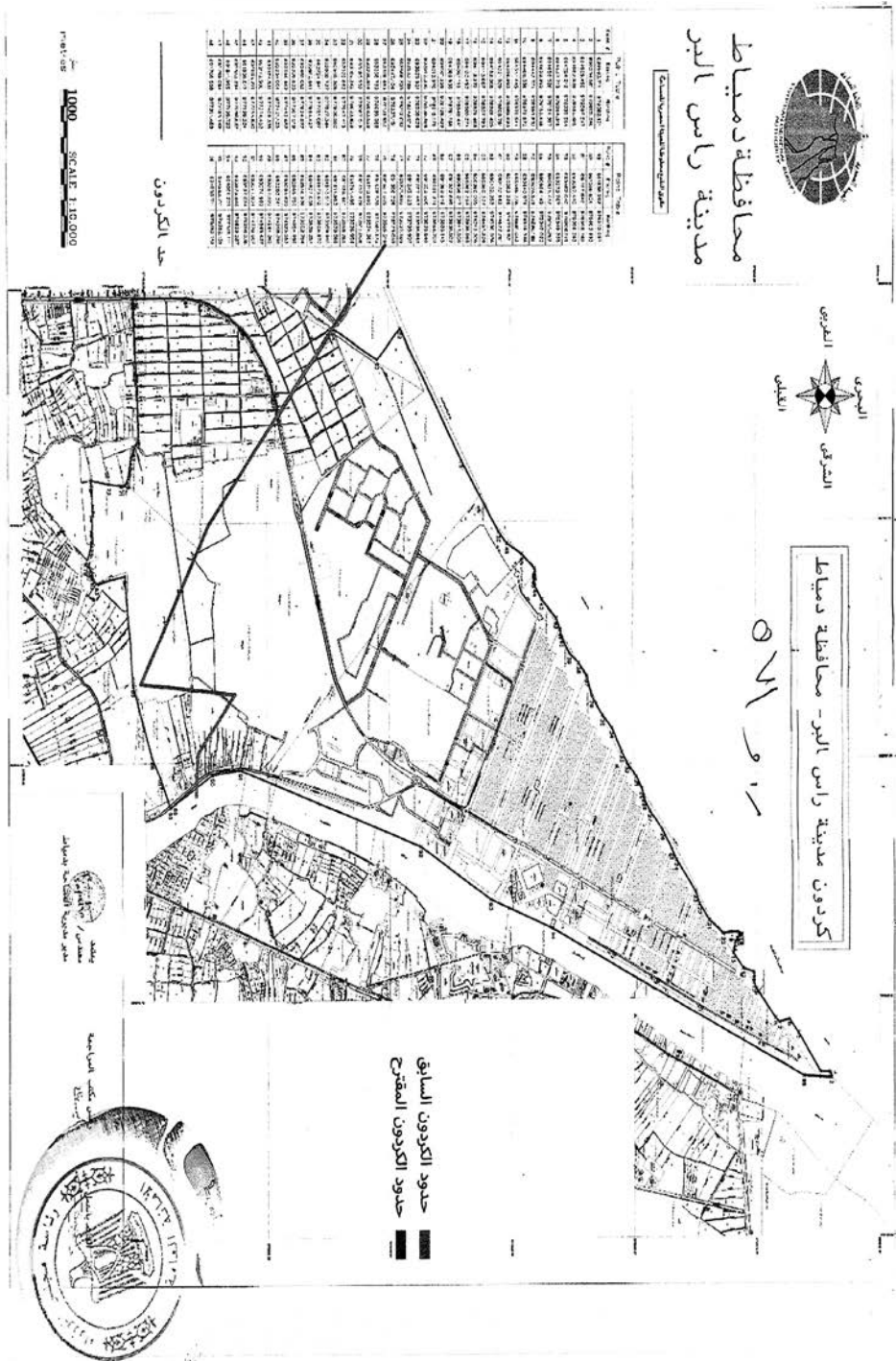
يُنشر هذا القرار في الجريدة الرسمية .

صدر برئاسة مجلس الوزراء في ٢٩ شعبان سنة ١٤٤٧ هـ

(الموافق ١٧ فبراير سنة ٢٠٢٦ م) .

رئيس مجلس الوزراء

دكتور/ مصطفى كمال مدبولي



قرار رئيس مجلس الوزراء

رقم ٥٧٤ لسنة ٢٠٢٦

رئيس مجلس الوزراء

بعد الاطلاع على الدستور ؛

وعلى قانون نظام الإدارة المحلية الصادر بالقانون رقم ٤٣ لسنة ١٩٧٩ ؛

وعلى قانون البناء الصادر بالقانون رقم ١١٩ لسنة ٢٠٠٨ ؛

وعلى المرسوم بقانون رقم ١١٦ لسنة ٢٠١١ بحل المجالس الشعبية المحلية ؛

وبناءً على ما عرضته وزيرة التنمية المحلية ؛

قرر:

(المادة الأولى)

يُعتمد تعديل كردون مدينة أسوان بمحافظة أسوان ، على النحو المبين بجدول

الإحداثيات بالخريطة المرفقة ، والمرموز له بالأرقام الآتية :

(١- ٢- ٣- ٤- ٥- ٦- ٧- ٨- ٩- ١٠- ١١- ١٢- ١٣- ١٤- ١٥- ١٦-

١٧- ١٨- ١٩- ٢٠- ٢١- ٢٢- ٢٣- ٢٤- ٢٥- ٢٦- ٢٧- ٢٨- ٢٩- ٣٠).

(المادة الثانية)

يُنشر هذا القرار فى الجريدة الرسمية .

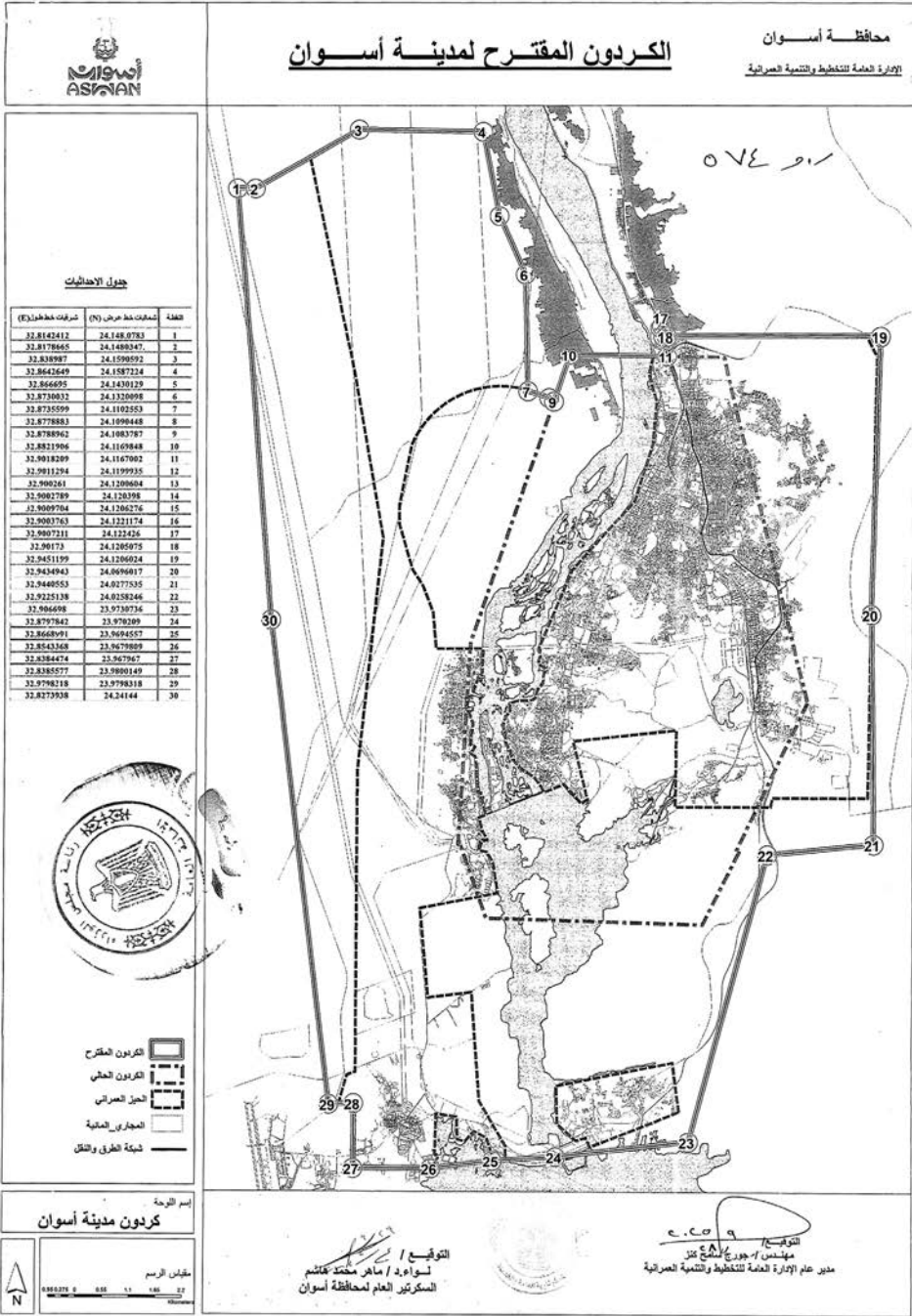
صدر برئاسة مجلس الوزراء فى ٢٩ شعبان سنة ١٤٤٧ هـ

(الموافق ١٧ فبراير سنة ٢٠٢٦ م) .

رئيس مجلس الوزراء

دكتور/ مصطفى كمال مدبولى





٥٧٤

طبعت بالهيئة العامة لشئون المطابع الأميرية

رئيس مجلس الإدارة

محاسب / أشرف إمام عبد السلام

رقم الإيداع بدار الكتب ٦٥ لسنة ٢٠٢٦

٤٥٩ - ٢٠٢٦/٣/٥ - ٢٠٢٥/٢٥٨٠٨

